

# ΑΠΟΓΡΑΦΗ ΠΡΟΣΦΥΓΩΝ

ΕΝΕΡΓΗΘΕΙΣΑ ΚΑΤ' ΑΠΡΙΛΙΟΝ 1923

## Πίναξ II. — Πρόσφυγες κατὰ Νομούς

Πρόσφυγες κατὰ φύσιν

Νομοί

Νομοί

1) Γενική Διοίκησης  
Ανατολικῆς Μακεδονίας

Αρμάς	26540
Ερριών	11931
Σύνολον	38471

2) Γενική Διοίκησης  
Κεντρικῆς Μακεδονίας

Αθή	4415
Βιγνί	2088
Σύνολον	6503

3) Γενική Διοίκησης  
Βορειοανατολικῆς Ἠπείρου

Αθή	9782
Βιγνί	4157
Σύνολον	13939

4) Γενική Διοίκησης Κρήτης

Αθή	8073
Βιγνί	3811
Σύνολον	11884

5) Γενική Διοίκησης Νήσων

Αθή	8073
Βιγνί	3811
Σύνολον	11884

6) Γενική Διοίκησης Δεσφύου

Αθή	8073
Βιγνί	3811
Σύνολον	11884



ΕΛΛΗΝΙΚΗ ΣΤΑΤΙΣΤΙΚΗ ΑΡΧΗ

# ΑΠΟΓΡΑΦΗ ΠΡΟΣΦΥΓΩΝ 1923

Αναστατική Έκδοση με αφορμή  
τα 100 χρόνια από τη Μικρασιατική Καταστροφή  
(1922-2022)



ΕΛΛΗΝΙΚΗ ΣΤΑΤΙΣΤΙΚΗ ΑΡΧΗ

ΠΕΙΡΑΙΑΣ 2022



Σκοπός της παρούσας έκδοσης είναι η περιγραφή των αποτελεσμάτων και του τρόπου διεξαγωγής της Απογραφής Προσφύγων του 1923 και της μετέπειτα καταμέτρησης των προσφύγων στην Απογραφή Πληθυσμού του 1928. Για την πληρέστερη αποτύπωση του πλαισίου στο οποίο διενεργήθηκαν οι Απογραφές αυτές, έχει προστεθεί μια βασική καταγραφή των κύριων ιστορικών γεγονότων της περιόδου, που κατά κανόνα συνδέονται με μεταβολές στον πληθυσμό και τα χαρακτηριστικά του. Η παρουσίαση των ιστορικών αυτών γεγονότων δεν είναι πλήρης, αφού η παρούσα έκδοση δεν έχει δημιουργηθεί με σκοπό να αποτελέσει πηγή ιστορικών πληροφοριών ή αναλύσεων.

Το παρόν έντυπο εκδόθηκε από την Ελληνική Στατιστική Αρχή (ΕΛΣΤΑΤ) και είναι διαθέσιμο και ηλεκτρονικά στην ιστοσελίδα της Αρχής: [www.statistics.gr](http://www.statistics.gr)

ISBN: 978-960-89785-5-3 (BIBΛΙΟ)

ISBN: 978-960-89785-6-0 (PDF)

# ΣΥΝΤΕΛΕΣΤΕΣ

## Συντονισμός έκδοσης

Απόστολος Κασάπης,

Διευθυντής Αυτοτελούς Γραφείου Προέδρου Ελληνικής Στατιστικής Αρχής

## Συντακτική ομάδα

Αυτοτελές Γραφείο Προέδρου Ελληνικής Στατιστικής Αρχής

Απόστολος Κασάπης, Διευθυντής

Άρτεμις - Δήμητρα Κρητικού, Ειδική Σύμβουλος

Γενική Διεύθυνση Διοίκησης και Οργάνωσης

Ιωάννης Μοσχάκης, Γενικός Διευθυντής

Διεύθυνση Στατιστικής Πληροφόρησης και Εκδόσεων

Ανδρομάχη Πιπεράκη, Διευθύντρια

Τμήμα Βιβλιοθήκης και Διαχείρισης Περιεχομένου Ιστοχώρου

Κωνσταντίνος Αντωνιάδης, Προϊστάμενος

Αλέξανδρος Κουράκος

## Επιμέλεια - διόρθωση

Τμήμα Επιμέλειας Εκδόσεων και Μεταφράσεων

Κωνσταντίνος Καμπανάκης, Προϊστάμενος

Παναγιώτα Βαληνδρά, Αικατερίνη Μαρκουλάκη, Ελπινίκη Μωραΐτου, Παναγιώτα Τζιαβάρα

## Καλλιτεχνική και γραφιστική επιμέλεια

Τμήμα Φωτοστοιχειοθεσίας και Τυπογραφικής Διαμόρφωσης Εκδόσεων

Βιολέττα Ντούνια, Προϊσταμένη

Βασιλική Αβαρικήωτη, Ευάγγελος Γεωργίου, Άννα Δεληγιάννη,

Σταυρούλα Δημητράκοπούλου, Διονύσιος Καπότσης, Παναγιώτης Παληβογιάννης,

Αικατερίνη Παπαβασιλείου, Κωνσταντίνος Σολωμίδης

## Καλλιτεχνική επιμέλεια εξωφύλλου

Τμήμα Φωτοστοιχειοθεσίας και Τυπογραφικής Διαμόρφωσης Εκδόσεων

Σταυρούλα Δημητράκοπούλου

# ΕΥΧΑΡΙΣΤΙΕΣ

Ιστορικό Αρχείο Alpha Bank

Κέντρο Μικρασιατικών Σπουδών



# ΠΡΟΛΟΓΟΣ

Πειραιάς, Ιούλιος 2022

Παρατηρώντας κανείς την γεωμορφολογία εκατέρωθεν του στενού της Μυκάλης, της στενότερης θαλάσσιας λωρίδας που χωρίζει τη σημερινή Ελλάδα από τη Μικρά Ασία, αντιλαμβάνεται εύκολα για ποιο λόγο η περιοχή αυτή αποτέλεσε, εδώ και χιλιετίες, επίκεντρο διεξαγωγής σημαντικών πολιτικών διεργασιών και λήψης καίριων αποφάσεων, συνεργειών στην καλλιέργεια της γης και της ανθρώπινης γνώσης, ανάπτυξης των πάσης φύσεως εμπορικών συναλλαγών αλλά και θέατρο σφοδρών -θαλάσσιων και χερσαίων- πολεμικών συγκρούσεων, διωγμών και βίαιων εκτοπισμών πληθυσμών.

Άλλοτε υπήρξε σύνορο που διαχωρίζει και άλλοτε θαλάσσια γέφυρα που συνενώνει έναν ευρύτερο χώρο που πέρα από την δεδομένη γεωφυσική του συνάφεια, για χιλιετίες υπήρξε οικονομικά, κοινωνικά και πολιτισμικά συνεκτικός, χαρακτηριζόμενος από την αδιάλειπτη παρουσία ακμάζοντος ελληνικού πληθυσμού. Όπως άλλωστε μας ενημερώνει ο Στράβων, απέναντι από τη Σάμο, στη βόρεια ακτογραμμή της χερσονήσου της Μυκάλης βρίσκεται το περίφημο Πανιώνιον, ιερός τόπος όπου κατά την αρχαιότητα, οι εκπρόσωποι των δώδεκα πόλεων της Ιωνίας, στις οποίες η Σάμος είχε εξέχουσα θέση, διευθετούσαν τις σπουδαιότερες πολιτικές και εμπορικές υποθέσεις της ομοσπονδίας τους.

Πριν από έναν αιώνα, η περιοχή αυτή αποτέλεσε μία από τις σκηνές όπου έλαβαν χώρα οι τελευταίες πράξεις της Μικρασιατικής Καταστροφής, η οποία σήμανε και το τέλος της μακραίωνης παρουσίας του ελληνισμού στη Μικρά Ασία. Η Σάμος και τα άλλα μεγάλα νησιά του βορειοανατολικού Αιγαίου, η Λέσβος και η Χίος, λόγω γεωγραφικής εγγύτητας στα μικρασιατικά παράλια, αποτέλεσαν τον φυσικό -προφανή- προορισμό πρώτης υποδοχής και περίθαλψης (και ενδεχόμενης προώθησής τους στην ηπειρωτική Ελλάδα) των προσφύγων.

Η παρούσα έκδοση της Ελληνικής Στατιστικής Αρχής, που έχω την τιμή να προλογίζω, είναι το δημογραφικό στιγμιότυπο αυτής της εξαιρετικά οδυνηρής και κρίσιμης για τον Ελληνισμό συγκυρίας. Είναι η Απογραφή Προσφύγων του Απριλίου του 1923 που αποτελεί το μοναδικό ποσοτικό εργαλείο που υπήρχε τότε διαθέσιμο σε ένα κράτος που έπρεπε ταυτόχρονα να διαχειριστεί τις καταστροφικές για τον ελληνισμό συνέπειες μιας ταπεινωτικής ήττας και την ίδια στιγμή, με καταρρακωμένο ηθικό και άδεια δημόσια ταμεία, να ανασυνταχθεί για να αντιμετωπίσει με ορθολογισμό μια πρωτοφανή ανθρωπιστική κρίση.

Παραδόξως, τα σημαντικότερα ιστορικά γεγονότα, όπως φυσικές καταστροφές, πόλεμοι, επιδημίες, βίαιοι εκτοπισμοί, οικονομικές κρίσεις, αποτελούν αυτόματα μια μεγάλη πρόκληση για τις επίσημες στατιστικές: Εξ ορισμού πυροδοτούν δραματικές μεταβολές στην κατανομή πληθυσμών γεωχωρικά, χρονικά, οικονομικά, κοινωνικά, πολιτισμικά, διαστάσεων δηλαδή σύμφυτων με την ίδια την ταυτότητα της ζωής των ανθρώπων (και άρα κατεξοχήν αντικείμενα των επίσημων στατιστικών) και καλούν την στατιστική κοινότητα να ανταπεξέλθει στις ανάγκες παροχής άμεσης και ακριβούς στατιστικής πληροφορίας. Κάθε τέτοιο δραματικό ιστορικό γεγονός γεννάει, εκ των πραγμάτων, και μια σειρά από δημογραφικά γεγονότα, που εκδηλώνονται τόσο σε στιγμιοτυπικό επίπεδο όσο και σε βάθος χρόνου.


Εκατό, σχεδόν, χρόνια μετά το δημογραφικό αυτό στιγμιότυπο του Απριλίου του 1923, οι απόγονοι των προσφύγων είναι αναπόσπαστο τμήμα της σύγχρονης Ελλάδας. Από ένα χρονικό σημείο και μετά είναι δύσκολο να ξεχωρίσει κανείς, χωρίς επί τούτου μελέτη, ποιοι κάτοικοι της Ελλάδας έχουν κάποιες προσφυγικές ρίζες και ποιοι όχι. Θα μπορούσε κανείς να ισχυριστεί ότι η πλήρης συγχώνευση του γηγενούς και του προσφυγικού πληθυσμού, σε βαθμό

που οι διακριτές οικονομικές, κοινωνικές και πολιτισμικές συνιστώσες του παρόντος πληθυσμού να μην είναι πλέον ανιχνεύσιμες ή έστω μερικώς ταυτοποιούμενες με εκείνες του προσφυγικού πληθυσμού, συνιστά και το μέτρο της πληρότητας της ενσωμάτωσης των προσφύγων.

Εκατό, σχεδόν, χρόνια μετά, η Απογραφή του 2021 αποτελεί ορόσημο για τις επίσημες στατιστικές στην Ελλάδα. Είναι η πρώτη ψηφιακή Απογραφή αλλά και η πρώτη διασυνδεδεμένη με διοικητικά μητρώα «ζωντανή» Απογραφή που ξεφεύγει από το αδιέξοδο της στατικότητας μιας παραδοσιακής Απογραφής, η οποία μοιραία απαξιώνεται γρήγορα, καθώς απομακρυνόμαστε από το έτος αναφοράς της.

Στο βαθμό που οι επίσημες στατιστικές έχουν ως αντικείμενο την καταγραφή του αποτυπώματος της ανθρώπινης δράσης διαχρονικά, η Απογραφή του 2021 όχι μόνο επιτρέπει την στιγμιαία αποτύπωση χαρακτηριστικών του πληθυσμού αλλά και δίνει τη δυνατότητα, μέσω μοναδικών ταυτοποιητών, της παρακολούθησης στο μέλλον, ή αντίστροφα, της ιχνηλάτησης στο παρελθόν της δράσης και των διακριτών χαρακτηριστικών, επιλογών ή προτιμήσεων του υπό μελέτη πληθυσμού.

Η δημιουργία ζωντανών, δυναμικά εξελισσόμενων, στατιστικών μητρώων πληθυσμού και οι δυνατότητες χρήσης αλγορίθμων τεχνητής νοημοσύνης και μηχανικής μάθησης στην ανάλυση πληθυσμιακών δεδομένων που προκύπτουν από αυτά τα μητρώα, όσο κι αν ενθουσιάζουν εμάς τους στατιστικούς, δεν θα μπορέσουν ποτέ να μετριάσουν τον πόνο των ξεριζωθέντων από τους τόπους τους ούτε να συμβάλουν στην επούλωση των τραυμάτων τους. Μπορούν, ωστόσο, να αποτελέσουν μια ισχυρή γέφυρα πληροφορίας που θα συνενώνει τους διάφορους χώρους της κοινωνίας μας ενδογενεακά και διαγενεακά, διευκολύνοντας έτσι τη συνεννόηση, τη συνεργασία, τη σύνθεση και τη συλλογική πρόοδο.



**Αθανάσιος Κων. Θανόπουλος**  
Πρόεδρος της Ελληνικής Στατιστικής Αρχής





ΓΑΣΤΟΥΡΙ ΚΕΡΚΥΡΑΣ. Το Ορφανοτροφείο της Αμερικανικής περιθάλψεως Εγγύς Ανατολής, που σχηματίστηκε από τα Ορφανοτροφεία Σεβαστείας, Μερζιφούντας και Αμισού (Πηγή: Κέντρο Μικρασιατικών Σπουδών)



## Οι Απογραφές Πληθυσμού στην Ελλάδα

Η Απογραφή Πληθυσμού αποτελεί διαχρονικά την πλέον σύνθετη και ευρείας κλίμακας στατιστική εργασία ενός Κράτους, ενώ τα αποτελέσματά της αντικατοπτρίζουν τις δημογραφικές, πολιτικές και κοινωνικοοικονομικές συνθήκες της εποχής που διενεργείται. Σε αντίθεση με τις δειγματοληπτικές στατιστικές έρευνες στις οποίες, για λόγους εξοικονόμησης πόρων και ταχύτερης εξαγωγής αποτελεσμάτων, ερευνάται ένα δείγμα του πληθυσμού, στις απογραφικές έρευνες ερευνώνται όλες οι μονάδες του πληθυσμού.

Μέσω της Απογραφής Πληθυσμού γίνεται η καταμέτρηση του μόνιμου πληθυσμού και, ταυτόχρονα, η καταμέτρηση του νόμιμου πληθυσμού της Χώρας (δηλαδή των δημοτών κάθε Δήμου και Δημοτικής Ενότητας), από την οποία προκύπτουν σημαντικά αποτελέσματα που συνιστούν τη βάση για την πλήρη αντιπροσωπευτικότητα του δημοκρατικού πολιτεύματος, όπως η κατανομή των βουλευτικών εδρών στις επιμέρους εκλογικές περιφέρειες, κατά τις βουλευτικές εκλογές (άρθρο 54 του Συντάγματος). Τα αποτελέσματα της Απογραφής αποτελούν οδηγό για την αποτελεσματική άσκηση οικονομικής και κοινωνικής πολιτικής και καλύπτουν μια σειρά από διεθνείς υποχρεώσεις της Χώρας.

Η πρώτη Απογραφή Πληθυσμού που έγινε στην Ελλάδα, μετά την Επανάσταση, ήταν η Απογραφή του 1828, όταν Κυβερνήτης της Ελλάδας ήταν ο Ιωάννης Καποδίστριας. Με την Απογραφή αυτήν έγινε η εξακρίβωση του πληθυσμού της νεοσύστατης Ελληνικής Πολιτείας (753.400 κάτοικοι) και ταυτόχρονα η αναδρομική εκτίμηση του πληθυσμού για το 1821 (938.765 κάτοικοι). Κατά την πιο πρόσφατη Απογραφή, το 2021, ο μόνιμος πληθυσμός της Χώρας ανερχόταν σε 10.432.481 άτομα (προσωρινά αποτελέσματα).

**Πίνακας 1**  
**Αποτελέσματα Απογραφών (1821-2021)**

Έτος	Πληθυσμός	Έτος	Πληθυσμός
<b>1821*</b>	938.765	<b>1879</b>	1.679.470
<b>1828</b>	753.400	<b>1889</b>	2.187.208
<b>1838</b>	752.077	<b>1896</b>	2.433.806
<b>1839</b>	823.773	<b>1907</b>	2.631.952
<b>1840</b>	850.246	<b>1920</b>	5.531.474
<b>1841</b>	861.019	<b>1928</b>	6.204.684
<b>1842</b>	853.005	<b>1940</b>	7.344.860
<b>1843</b>	915.059	<b>1951</b>	7.632.801
<b>1844</b>	930.295	<b>1961</b>	8.388.553
<b>1845</b>	960.236	<b>1971</b>	8.768.641
<b>1848</b>	986.731	<b>1981</b>	9.740.417
<b>1853</b>	1.035.527	<b>1991</b>	10.259.900
<b>1856</b>	1.062.627	<b>2001</b>	10.964.020
<b>1861</b>	1.096.810	<b>2011</b>	10.816.286
<b>1870</b>	1.457.894	<b>2021**</b>	10.432.481

\* Αναδρομική Εκτίμηση από την Απογραφή του 1828

\*\* Προσωρινά Αποτελέσματα (Ιούλιος 2022)

1821-2001: Πραγματικός Πληθυσμός

2011-2021: Μόνιμος Πληθυσμός



Μετά το τέλος του Α΄ Παγκοσμίου Πολέμου και τη νίκη των χωρών της Εγκάρδιας Συνεννόησης (Entente Cordiale), εκχωρήθηκαν στην Ελλάδα η Δυτική Θράκη (Συνθήκη του Νεϊγύ, 1919) και η Ανατολική Θράκη (μέχρι την Τσατάλτζα), τα νησιά Ίμβρος και Τένεδος, μαζί με τα υπόλοιπα νησιά του Αιγαίου (Συνθήκη των Σεβρών, 1920). Η περιοχή της Σμύρνης έμενε υπό την κυριαρχία της Οθωμανικής Αυτοκρατορίας αλλά θα διοικούταν από Έλληνα Αρμοστή και θα μπορούσε να προσαρτηθεί στην Ελλάδα μετά από 5 χρόνια με δημοψήφισμα.



Μετά την ολοκλήρωση της διαδικασίας της υπογραφής της Συνθήκης των Σεβρών, ο Πρωθυπουργός της Ελλάδας, Ελευθέριος Βενιζέλος, διέλυσε τη Βουλή και προκήρυξε εκλογές. Οι εκλογές προκηρύχθηκαν για τις 25 Οκτωβρίου 1920, λίγες ημέρες πριν τη διεξαγωγή τους, όμως, πέθανε αιφνίδια ο βασιλιάς Αλέξανδρος Α΄. Τελικά διεξήχθησαν την 1η Νοεμβρίου με ήττα του Βενιζέλου και νικήτρια παράταξη την Ηνωμένη Αντιπολίτευση, με επικεφαλής τον Δημήτριο Γούναρη. Η κυβέρνηση που σχηματίστηκε, με πρωθυπουργό τον Δημήτριο Ράλλη, διενήργησε δημοψήφισμα, με το οποίο επανήλθε ως βασιλιάς ο Κωνσταντίνος Α΄.

Ο ελληνικός στρατός, που είχε ήδη αποβιβασθεί στη Σμύρνη από τον Μάιο του 1919 για την τήρηση της τάξης και την προστασία των μειονοτικών πληθυσμών, άρχισε την προέλασή του στην ενδοχώρα της Μικράς Ασίας. Την άνοιξη του 1921, ο ελληνικός στρατός αποφάσισε να προελάσει προς την Άγκυρα και κατέλαβε καίρια στρατηγικά σημεία (Εσκή-Σεχίρ και Αφιόν-Καραχισάρ), χωρίς όμως να καταφέρει να εξαλείψει την τουρκική απειλή. Η προέλαση του ελληνικού στρατού τερματίστηκε με τη μάχη στον ποταμό Σαγγάριο τον Αύγουστο του 1921. Ακολούθησε στασιμότητα για περίπου έναν χρόνο, η οποία έφθειρε το ηθικό του στρατεύματος. Στις αρχές του 1922 οι οικονομικοί πόροι της Ελλάδας είχαν εξαντληθεί από τη συνεχιζόμενη μικρασιατική εκστρατεία. Την ίδια περίοδο, οι Τούρκοι, υπό τον Μουσταφά Κεμάλ, μετά από μια σειρά διπλωματικών επαφών με Σοβιετική Ένωση, Ιταλία και Γαλλία, που με αφορμή την επιστροφή του βασιλιά Κωνσταντίνου Α΄ απομόνωναν την Ελλάδα, είχαν την πρωτοβουλία των στρατιωτικών κινήσεων.

Τον Αύγουστο του 1922, το μέτωπο της Μικράς Ασίας κατέρρευσε και ακολούθησε η άτακτη υποχώρηση του ελληνικού στρατού και η καταστροφή της Σμύρνης. Για την κατάπαυση των εχθροπραξιών την πρωτοβουλία πήραν οι Άγγλοι με την υπογραφή, τον Σεπτέμβριο του 1922, της ανακωχής των Μουδανιών. Με την ανακωχή αυτή, έγινε αποδεκτή η αποχώρηση του ελληνικού στρατού από τη Μικρά Ασία αλλά και από την Ανατολική Θράκη. Ήδη με την κατάρρευση του μετώπου, πολλοί Έλληνες που κατοικούσαν στα εδάφη της Οθωμανικής Αυτοκρατορίας κατέφυγαν στην Ελλάδα ως πρόσφυγες.



Χάρτης Ελλάδας 1923



Τον Ιούλιο του 1923, υπογράφηκε στη Λωζάννη της Ελβετίας η ομώνυμη Συνθήκη που ήταν και το επίσημο τέλος της Συνθήκης των Σεβρών. Την Ελλάδα εκπροσώπησε ο Ελευθέριος Βενιζέλος. Με τη Συνθήκη αυτή, μεταξύ άλλων, αποφασίστηκε: η οριστική απόδοση στην Τουρκία της Ανατολικής Θράκης, της Ίμβρου, της Τενέδου και των Στενών του Βοσπόρου (που ήταν σε καθεστώς διεθνούς ελέγχου), η παραχώρηση των Δωδεκανήσων στην Ιταλία και η οριστική παραχώρηση της Κύπρου στην Αγγλία. Ένα σημαντικό σημείο διαφωνίας μεταξύ Ελλάδας και Τουρκίας ήταν η καταβολή πολεμικών αποζημιώσεων από την Ελλάδα. Η Ελλάδα δήλωνε αδυναμία και τελικά η Τουρκία δέχθηκε, αντί για χρηματική αποζημίωση, να της αποδοθεί το τρίγωνο του Κάραγατς (Παλιάς Ορεστιάδας) δυτικά του ποταμού Έβρου στη Θράκη.

Σε χωριστή σύμβαση μεταξύ Ελλάδας και Τουρκίας που είχε υπογραφεί στις 30 Ιανουαρίου του 1923 και αποτέλεσε το άρθρο 142 της Συνθήκης της Λωζάννης προβλέφθηκε η υποχρεωτική ανταλλαγή πληθυσμών, με εξαίρεση των Ελλήνων της Κωνσταντινούπολης, της Ίμβρου και της Τενέδου, καθώς και των μουσουλμάνων της Δυτικής Θράκης. Με τη σύμβαση αυτή καθορίζονταν τα πρόσωπα προς ανταλλαγή (οι «ανταλλάξιμοι»), η ιθαγένεια και οι περιουσίες τους, ενώ είχε αναδρομική ισχύ από τις 12 Οκτωβρίου 1912, μιας και αρκετοί είχαν εγκαταλείψει τις εστίες τους πολύ πριν την κατάρρευση του Μικρασιατικού Μετώπου. Ανατέθηκε, επίσης, σε μεικτή επιτροπή η εκτίμηση και εκκαθάριση των περιουσιών των ανταλλάξιμων. Η εφαρμογή της σύμβασης ξεκίνησε τον Αύγουστο του 1923.

*(Συνέχεια στη σελίδα 89)*



Δημήτρης Λουκόπουλος  
(Πηγή: Κέντρο Μικρασιατικών Σπουδών)





ΒΑΣΙΛΕΙΟΝ ΤΗΣ ΕΛΛΑΔΟΣ


ΥΠΟΥΡΓΕΙΟΝ ΥΓΙΕΙΝΗΣ, ΠΡΟΝΟΙΑΣ ΚΑΙ ΑΝΤΙΛΗΨΕΩΣ — ΤΜΗΜΑ ΣΤΑΤΙΣΤΙΚΗΣ

# ΑΠΟΓΡΑΦΗ ΠΡΟΣΦΥΓΩΝ

ΕΝΕΡΓΗΘΕΙΣΑ ΚΑΤ' ΑΠΡΙΛΙΟΝ 1923

Ἀριθμὸς προσφύγων κυρωθεὶς διὰ τοῦ ἀπὸ 18 Ὀκτωβρίου 1923

Β. Διατάγματος



ΕΝ ΑΘΗΝΑΙΣ  
ΕΚ ΤΟΥ ΕΘΝΙΚΟΥ ΤΥΠΟΓΡΑΦΕΙΟΥ  
1923



## ΠΙΝΑΞ ΠΕΡΙΕΧΟΜΕΝΩΝ

### Α'. ΓΕΝΙΚΟΙ ΠΙΝΑΚΕΣ

Πίναξ I. — Πρόσφυγες κατὰ Διαμερίσματα καὶ Γενικὰς Διοικήσεις.....	Σελίς θ'.
Πίναξ II. — Πρόσφυγες κατὰ Νομούς.....	ια'.
Πίναξ III. — Πρόσφυγες κατὰ Ἐπαρχίας ἢ Ὑπο- διοικήσεις .....	ιγ'.

### Β'. ΑΝΑΛΥΤΙΚΟΙ ΠΙΝΑΚΕΣ

Πίναξ IV. — Ἀριθμὸς προσφύγων κατὰ Δήμους κοινότητας πόλεις καὶ χωρία.	
Νομὸς Αἰτωλίας καὶ Ἀκαρνανίας .....	1
» Ἀργολίδος καὶ Κορινθίας.....	2— 3
» Ἀρκαδίας.....	4
» Ἀργεῖας.....	4
» Ἀττικῆς καὶ Βοιωτίας.....	4— 6
» Ἀχαΐας καὶ Πηλίδος.....	6— 8
» Δράμας.....	8—11
» Ἐβρου.....	11—12
» Εὐβοίας.....	13
» Ζακύνθου.....	13—14
» Πρωκλείου.....	14—15

Νομὸς Θεσσαλονίκης.....	Σελίς 15—21
» Ἰωαννίνων.....	21—23
» Κερκύρας.....	23—25
» Κεφαλληνίας.....	25—26
» Κοζάνης.....	27—29
» Κυκλάδων.....	29—30
» Λακωνίας.....	30—32
» Λαρίσης.....	32—35
» Λασηθίου.....	35
» Λέσβου.....	35—37
» Μεσσηνίας.....	38—39
» Πέλλης.....	39—41
» Πρεβέζης.....	41
» Ρεθύμνης.....	41—42
» Ροδόπης.....	42—44
» Σάμου.....	44—45
» Σερρών.....	45—47
» Τρικυάλων.....	48
» Φθιώτιδος καὶ Φωκίδος.....	48—49
» Φλωρίνης.....	49
» Χανίων.....	50—51
» Χίου.....	51



*Περὶ δημοσιεύσεως εἰς τὴν Ἑφημερίδα τῆς Κυβερνήσεως  
τῶν ἀποτελεσμάτων τῆς ἀπογραφῆς τῶν καταφυγόντων  
εἰς τὸ Ἑλληνικὸν Κράτος μετὰ τὴν τελευταίαν κατα-  
στροφὴν προσφύγων.*

## ΓΕΩΡΓΙΟΣ Β΄

### ΒΑΣΙΛΕΥΣ ΤΩΝ ΕΛΛΗΝΩΝ

Προτάσει τῶν Ἡμετέρων ἐπὶ τῶν Ἑσωτερικῶν, Ἐθνικῆς Οἰκονομίας καὶ Ὑγιεινῆς, Προνοίας καὶ Ἀντιλήψεως Ὑπουργῶν, ἀπεφασίσταμεν καὶ διατάσσομεν, ὅπως τὰ ἀποτελέσματα τῆς κατὰ τὸ πρῶτον δεκαήμερον τοῦ μηνὸς Ἀπριλίου ἐ. ἔ. ἐνεργηθείσης ἀπογραφῆς τῶν ἐκ Μ. Ἀσίας καὶ Θράκης εἰς τὸ Ἑλληνικὸν Κράτος, μετὰ τὴν τελευταίαν καταστροφὴν, καταφυγόντων προσφύγων, οἰκειοθελῶς δ' ἀπογραφέντων, δημοσιευθῶσιν εἰς τὴν Ἑφημερίδα τῆς Κυβερνήσεως, κατὰ τοὺς προσηρτημένους στατιστικοὺς πίνακας.

Εἰς τοὺς Ἡμετέρους ἐπὶ τῶν Ἑσωτερικῶν, Ἐθνικῆς Οἰκονομίας καὶ Ὑγιεινῆς, Προνοίας καὶ Ἀντιλήψεως Ὑπουργοὺς ἀνατίθεμεν τὴν δημοσίευσιν καὶ ἐκτέλεσιν τοῦ παρόντος διατάγματος.

*Ἐν Ἀθήναις τῇ 18 Ὀκτωβρίου 1923.*

## ΓΕΩΡΓΙΟΣ Β΄

Οἱ Ὑπουργοὶ

Ἐπὶ τῶν Ἑσωτερικῶν  
Γ. Παπανδρέου

Ἐπὶ τῆς Ἐθν. Οἰκονομίας  
Α. Χατζηκυριάκος

Ἐπὶ τῆς Ὑγιεινῆς, Προνοίας καὶ Ἀντιλήψεως  
Α. Δοξιάδης



## **Α'. ΓΕΝΙΚΟΙ ΠΙΝΑΚΕΣ**



Πίναξ Ι. — Πρόσφυγες κατὰ Διαμερίσματα καὶ Γενικὰς Διοικήσεις.

Αἰ. ἀριθ.	Διαμερίσματα καὶ Γενικὰ Διοικήσεις	Πρόσφυγες κατὰ φύλον		
		ἄρρενες	θῆλειαι	σύνολον
1	Ἀνατολικῆς Μακεδονίας.....	38471	42220	80691
2	Δυτικῆς Μακεδονίας.....	5661	6503	12164
3	Ἑπείρου.....	5060	6922	11982
4	Θεσσαλίας καὶ Ἀρτης.....	14710	19315	34025
5	Θεσσαλονίκης.....	74911	87507	162418
6	Θράκης.....	47906	52007	99913
7	Ἰονίων Νήσων.....	10298	15157	25455
8	Κρήτης.....	12611	16210	28821
9	Κυκλάδων Νήσων.....	7620	11230	18850
10	Λέσβου.....	26114	31394	57508
11	Πελοποννήσου.....	20322	26519	46841
12	Σάμου.....	9194	12181	21375
13	Στερεᾶς Ἑλλάδος καὶ Εὐβοίας.....	66120	91956	158076
14	Χίου.....	12315	15997	28312
	Σύνολον.....	351313	435118	786431



Πίναξ II. — Πρόσφυγες κατὰ Νομούς

Αἰ. ἀριθ.	Νομοὶ	Πρόσφυγες κατὰ φύλον			Αἰ. ἀριθ.	Νομοὶ	Πρόσφυγες κατὰ φύλον		
		Ἄρρενες	Θήλειες	Σύνολον			Ἄρρενες	Θήλειες	Σύνολον
1) Γενικὴ Διοίκησις Ἀνατολικῆς Μακεδονίας					8) Γενικὴ Διοίκησις Κρήτης				
1	Δράμας .....	26540	29303	55843	1	Πραχλαίου .....	5877	7211	13088
2	Ξερῶν .....	11931	12917	24848	2	Λατινίου .....	557	759	1316
	Σύνολον.....	38471	42220	80691	3	Ρεθύμνου .....	1473	1934	3407
2) Γενικὴ Διοίκησις Δυτικῆς Μακεδονίας					4	Χανίων .....	4704	6306	11010
1	Κοζάνης.....	3938	4415	8353		Σύνολον.....	12611	16210	28821
2	Φλωρίνης.....	1723	2088	3811	9) Κυκλάδες Νῆσοι				
	Σύνολον.....	5661	6503	12164	1	Κυκλάδων .....	7620	11230	18850
3) Γενικὴ Διοικ. Ἡπείρου						Σύνολον.....	7620	11230	18850
1	Ίωννίνων.....	2362	3457	5819	10) Γενικὴ Διοικ. Λέσβου				
2	Πρεβέζης.....	2698	3465	6163	1	Λέσβου.....	26114	31394	57508
	Σύνολον.....	5060	6922	11982		Σύνολον .....	26114	31394	57508
4) Θεσσαλία καὶ Ἄρτα					11) Πελοπόννησος				
1	Ἄρτης.....	1229	1773	3002	1	Ἀργολίδος καὶ Κορινθίας....	4995	6920	11915
2	Λαρίτσας.....	11862	15537	27399	2	Ἀρκαδίας .....	1090	1721	2811
3	Τρικυκίων.....	1619	2005	3624	3	Ἀχαΐας καὶ Πηλ.δος.....	8173	10615	18788
	Σύνολον.....	14710	19315	34025	4	Λακωνίας.....	1756	2248	4004
5) Γενικὴ Διοικ. Θεσ.νίκης					5	Μεσσηνίας.....	4308	5015	9323
1	Θεσσαλονίκης.....	65360	77340	142700		Σύνολον.....	20322	26519	46841
2	Πέλλης.....	9551	10167	19718	12) Γενικὴ Διοίκησις Σάμου				
	Σύνολον.....	74911	87507	162418	1	Σάμου.....	9194	12181	21375
6) Γενικὴ Διοίκησις Θράκης						Σύνολον.....	9194	12181	21375
1	Ἐβρου.....	23856	25868	49724	13) Στερεὰ Ἑλλάς καὶ Εὐβοία				
2	Ροδόπης.....	24050	26139	50189	1	Αἰτωλίας καὶ Ἀκαρνανίας...	3911	5178	9089
	Σύνολον.....	47906	52007	99913	2	Ἀττικῆς καὶ Βοιωτίας .....	53324	75775	129099
7) Ἰόνιοι Νῆσοι					3	Εὐβοίας.....	5723	6649	12372
1	Ζακύνθου.....	1126	1380	2506	4	Φθιώτιδος καὶ Φωκίδος.....	3162	4354	7516
2	Κερκύρας.....	6406	9572	15978		Σύνολον.....	66120	91956	158076
3	Κεφαλληνίας.....	2766	4205	6971	14) Γενικὴ Διοίκησις Χίου				
	Σύνολον.....	10298	15157	25455	1	Χίου .....	12315	15997	28312
						Σύνολον.....	12315	15997	28312



Πίναξ III. — Πρόσφυγες κατ' Ἐπαρχίας ἢ Ὑποδιοικήσεις.

Αἰ. ἀριθ.	Ἐπαρχία ἢ Ὑποδιοικήσεις	Πρόσφυγες κατὰ φύλον			Αἰ. ἀριθ.	Ἐπαρχία ἢ Ὑποδιοικήσεις	Πρόσφυγες κατὰ φύλον		
		Ἄρσενες	Θήλειαι	Σύνολον			Ἄρσενες	Θήλειαι	Σύνολον
1) Νομός Αἰτωλίας καὶ Ἀχαρνανίας					7) Νομός Δράμας				
1	Βάλτου .....	320	455	775	1	Δράμας .....	9949	10860	20809
2	Βονίτης .....	1133	1548	2681	2	Ζωρνοβίου .....	709	719	1428
3	Μεσολογγίου .....	1088	1591	2679	3	Θάσου .....	1229	1323	2552
4	Ναυπακτίας .....	129	157	286	4	Καβάλλας .....	9091	10695	19786
5	Τριχωνίας .....	1241	1427	2668	5	Νέστον .....	3050	3132	6182
	Σύνολον .....	3911	5178	9089	6	Πραξιού .....	2512	2574	5086
2) Νομός Ἀργολίδος καὶ Κορινθίας					8) Νομός Ἐβρου				
1	Ἀργους .....	372	515	887	1	Ἀλεξανδροπόλεως .....	6843	7823	14666
2	Κορινθίας .....	2089	2528	4617	2	Διδυμοτείχου .....	4822	4897	9719
3	Κυθήρων .....	194	252	446	3	Ὁρεστιάδος .....	5763	6470	12233
4	Ναυπλίας .....	571	862	1433	4	Σουφλίου .....	6428	6678	13106
5	Σπεσῶν καὶ Ἑρμιονίδος .....	1093	1655	2748		Σύνολον .....	23856	25868	49724
6	Τροιζηνίας .....	327	476	803	9) Νομός Εὐβοίας				
7	Υἱῶν .....	349	632	981	1	Καρυστίας .....	971	1034	2005
	Σύνολον .....	4995	6920	11915	2	Ξηροχωρίου .....	1414	1577	2991
3) Νομός Ἀρκαδίας					3	Σκοπέλου .....	314	468	782
1	Γορτυνίας .....	4	13	17	4	Χαλκίδος .....	3024	3570	6594
2	Κονορτίας .....	47	66	113		Σύνολον .....	5723	6649	12372
3	Μαντινείας .....	855	1322	2177	10) Νομός Ζακύνθου				
4	Μεγαλοπόλεως .....	184	320	504	1	Ζακύνθου .....	1126	1380	2506
	Σύνολον .....	1090	1721	2811		Σύνολον .....	1126	1380	2506
4) Νομός Ἄρτης					11) Νομός Ἡρακλείου				
1	Ἄρτης .....	1062	1472	2534	1	Καιουρίου .....	69	75	144
2	Τμήμα Ὑποδ. Φιλιππιάδος .....	167	301	468	2	Μαλεζουζίου .....	330	302	632
	Σύνολον .....	1229	1773	3002	3	Μονοφατισίου .....	34	45	79
5) Νομός Ἀττικῆς καὶ Βοιωτίας					4	Πεδιάδος .....	240	266	506
1	Αἰγίνης .....	388	544	932	5	Πυργιωτίσσης .....	53	70	123
2	Ἀττικῆς .....	50837	72598	123435	6	Τεμένους .....	5151	6453	11604
3	Θηβῶν .....	687	807	1494		Σύνολον .....	5877	7211	13088
4	Λεβαδείας .....	267	309	576	12) Νομός Θεσσαλονίκης				
5	Μεγαρίδος .....	1145	1517	2662	1	Βερροίας .....	2786	2992	5778
	Σύνολον .....	53324	75775	129099	2	Θεσσαλονίκης .....	43374	55633	99007
6) Νομ. Ἀχαΐας καὶ Ἠλίδος					3	Λίκατερνής .....	1718	1796	3514
1	Αἰγαιεύς .....	1535	1733	3268	4	Κιλκίς .....	10060	9608	19668
2	Ἠλείας .....	1992	2534	4526	5	Λαγκαδάς .....	6545	6479	13024
3	Καλαβρύτων .....	95	125	220	6	Χαλκιδικῆς .....	877	832	1709
4	Πατρῶν .....	4551	6223	10774		Σύνολον .....	65360	77340	142700
	Σύνολον .....	8173	10615	18788					



Αδ. αριθ.	Επαρχία ή Γποδιοικήσεις	Πρόσφυγες κατά φύλον			Αδ. αριθ.	Επαρχία ή Γποδιοικήσεις	Πρόσφυγες κατά φύλον		
		Αρρένες	Θήλεις	Σύνολον			Αρρένες	Θήλεις	Σύνολον
<b>13) Νομός Ίωαννίνων</b>									
1	Ίωαννίνων.....	1145	1609	2754	1	Άγους.....	182	204	386
2	Κονίτσης.....	8	6	14	2	Άλμυρρό.....	859	1073	1912
3	Μετρίδου.....	1	1	2	3	Βόλου.....	6647	8794	15441
4	Παχυνθίου.....	404	502	906	4	Λαρίτης.....	2645	3493	6128
5	Παγωνίου.....	14	19	33	5	Τμήμα Όπιδ. Έλασσώνος...	100	111	211
6	Φιλιατών.....	790	1320	2110	6	Τορνάδου.....	927	1210	2137
	Σύνολον.....	2362	3457	5819	7	Φερτάλων.....	531	653	1184
<b>14) Νομός Κερκύρας</b>									
1	Κερκύρας.....	4459	5547	10006	<b>20) Νομός Λασηθίου</b>				
2	Λευκάδος.....	1840	3850	5690	1	Βάνου.....	11	12	23
3	Παξών.....	107	175	282	2	Γεραιπέτρας.....	164	206	370
	Σύνολον.....	6406	9572	15978	3	Λασηθίου.....	7	19	26
<b>15) Νομός Κεφαλληνίας</b>									
1	Ίθάκης.....	369	606	975	4	Μεγαμβέλλου.....	186	267	453
2	Κορναίης.....	1808	2196	4004	5	Σητείας.....	189	255	444
3	Πάλλης.....	182	292	474		Σύνολον.....	557	759	1316
4	Σάμης.....	407	1111	1518	<b>21) Νομός Λέσβου</b>				
	Σύνολον.....	2766	4205	6971	1	Αθήνου.....	4508	5404	9912
<b>16) Νομός Κοζάνης</b>									
1	Άνωσίτσης.....	382	402	784	2	Μηθύμνης.....	4848	5234	10082
2	Γραβενών.....	159	159	318	3	Μετολήνης.....	15070	18588	33658
3	Κατλάρων.....	1698	2020	3718	4	Πλωμαρίου.....	1555	1987	3542
4	Κοζάνης.....	1699	1834	3533	5	Σαροθυράκης.....	73	81	154
	Σύνολον.....	3938	4415	8353		Σύνολον.....	26114	31394	57508
<b>17) Νομός Κυκλάδων</b>									
1	Άνδρου.....	343	532	875	<b>22) Νομός Μεσσηνίας</b>				
2	Θήρας.....	287	494	781	1	Καλαμών.....	2053	2477	4530
3	Κέας.....	2760	3547	6313	2	Μεσσήνης.....	813	943	1756
4	Μήλου.....	62	100	162	3	Όλομπίας.....	—	4	4
5	Νάξου.....	1383	2273	3656	4	Πολίης.....	368	437	805
6	Σύρου.....	2479	3872	6351	5	Τριφυλίας.....	1074	1154	2228
7	Τήνου.....	300	412	712		Σύνολον.....	4308	5015	9323
	Σύνολον.....	7620	11230	18850	<b>23) Νομός Πέλλης</b>				
<b>18) Νομός Λοκωνίας</b>									
1	Γοθιού.....	385	600	985	1	Γενιτσών.....	2134	2207	4341
2	Έπιδόρου Αμυράς.....	439	577	1016	2	Γουμνιότης.....	939	952	1891
3	Ακχελάμονος.....	927	1067	1994	3	Έδεσσος.....	2612	2825	5437
4	Οιτύλου.....	5	4	9	4	Ένωτίς.....	3866	4183	8049
	Σύνολον.....	1756	2248	4004		Σύνολον.....	9551	10167	19718
<b>19) Νομός Λαρίσης</b>									
<b>24) Νομός Πρεβέζης</b>									
1	Μαχαρτίου.....	876	1050	1926	1	Μαχαρτίου.....	876	1050	1926
2	Πρεβέζης.....	1822	2415	4237	2	Πρεβέζης.....	1822	2415	4237
	Σύνολον.....	2698	3465	6163		Σύνολον.....	2698	3465	6163



Αρ. ἀρ.θ.	Ἑπαρχία ἢ Ὑποδιοικήσεις	Πρόσφυγες κατὰ φύλον		
		Ἄρρενες	Θῆλεις	Σύνολον
25) Νομός Ρεθύμνης				
1	Ἁγίου Βασιλείου .....	28	24	52
2	Ἀμαρίου .....	25	24	49
3	Μυλοποτάμου .....	78	99	177
4	Ρεθύμνης .....	1338	1780	3118
5	Σφακίων .....	4	7	11
	Σύνολον .....	1473	1934	3407
26) Νομός Ροδόπης				
1	Κομοτηνῆς .....	15683	16753	32436
2	Ξάνθης .....	8367	9386	17753
	Σύνολον .....	24050	26139	50189
27) Νομός Σάμου				
1	Ἰκαρίας .....	679	865	1544
2	Σάμου .....	8515	11316	19831
	Σύνολον .....	9194	12181	21375
28) Νομός Σερρών				
1	Ζέφνης .....	2674	2749	5423
2	Νιγρίτης .....	1332	1397	2729
3	Σερρών .....	6345	7177	13522
4	Σιδηροκάστρου .....	1580	1594	3174
	Σύνολον .....	11931	12917	24848
29) Νομός Τρικκάλων				
1	Καλαμπάκας .....	39	52	91
2	Καρδίτσης .....	433	565	998
3	Τρικκάλων .....	1147	1388	2535
	Σύνολον .....	1619	2005	3624

Αρ. ἀρ.θ.	Ἑπαρχία ἢ Ὑποδιοικήσεις	Πρόσφυγες κατὰ φύλον		
		Ἄρρενες	Θῆλεις	Σύνολον
30) Νομός Φθιώτιδος καὶ Φωκίδος				
1	Δομοκοῦ .....	15	25	40
2	Δωρίδος .....	—	—	—
3	Λοκρίδος .....	313	464	777
4	Παρνασσίδος .....	1112	1570	2682
5	Φθιώτιδος .....	1722	2295	4017
	Σύνολον .....	3162	4354	7516
31) Νομός Φλωρίνης				
1	Καστορίας .....	183	205	388
2	Φλωρίνης .....	1540	1883	3423
	Σύνολον .....	1723	2088	3811
32) Νομός Χανίων				
1	Ἀποκορώνου .....	59	67	126
2	Κισσάμου .....	236	258	494
3	Κυδωνίας .....	4399	5964	10363
4	Σελίνου .....	40	17	27
	Σύνολον .....	4704	6306	11010
33) Νομός Χίου				
1	Χίου .....	12315	15997	28312
	Σύνολον .....	12315	15997	28312



**Β'. ΑΝΑΛΥΤΙΚΟΙ ΠΙΝΑΚΕΣ**



**ΑΡΙΘΜΟΣ ΠΡΟΣΦΥΓΩΝ ΚΑΤΑ ΔΗΜΟΥΣ, ΚΟΙΝΟΤΗΤΑΣ, ΠΟΛΕΙΣ ΚΑΙ ΧΩΡΙΑ**

Δήμοι Κοινότητες Πόλεις - Χωριά		Πρόσφυγες κατά φύλον			Δήμοι Κοινότητες Πόλεις - Χωριά		Πρόσφυγες κατά φύλον		
		Ἀρρενες	Θήλειες	Σύνολον			Ἀρρενες	Θήλειες	Σύνολον
ΝΟΜΟΣ ΑΙΤΩΛΙΑΣ ΚΑΙ ΑΚΑΡΝΑΝΙΑΣ									
Ἐπαρχία Βάλτου									
1	Ἀμφιλοχίας.				1	Ἀγγελικόκαστρον.			
2	Ἀμφιλοχία .....	235	326	561	2	Ἀγγελόκαστρον .....	18	35	53
3	Κριεκοονίον.	3	3	6	3	Ἀγιον Γεωργίον .	7	8	15
4	Λεπενού.	14	24	38	4	Ἀγιος Γεώργιος .....	2	1	3
5	Ὀχθια.	15	26	41	5	Ἀγιον Ἡλία.	100	128	228
6	Σαρδινίων.	19	22	41	6	Ἀγιος Ἡλίας .....	23	52	75
7	Σαρδίνια.	10	14	24	1	Αἰτωλικού.	16	12	28
8	Σπάρτου.	24	40	64	2	Αἰτωλικόν .....	13	4	17
9	Σπάρτος .....	320	455	775		Γαλατᾶ.	29	46	45
Ἐπαρχία Βονίτσης									
1	Ἀστακοῦ.	236	337	573	7	Γραμματικοῦ.	17	1	28
2	Βάρακας.	5	6	11	8	Γραμματικόν .....	5	3	8
3	Βονίτσης.	345	537	882	9	Εἰρηνοχωρίου.	—	2	2
4	Ζαβέρδας.	182	228	410	10	Εἰρηνοχώριον .....	48	75	123
5	Ζαβίτσης.	14	26	40	11	Μπουρλεσίον.	27	43	70
6	Ζάβιτσα .....	23	19	42	12	Νεοχωρίου.	36	25	61
7	Θουρεῖον	56	72	128	13	Νεοχώρι.	16	24	40
8	Θύρων	56	51	107	14	Παπαδατῶν.	22	15	37
9	Κανδήλας.	10	9	19		Παπαδάταις .....	1088	1591	2679
10	Κατούρας.	20	29	49		Σταμινῶν.			
11	Κατοχῆς.	43	48	91		Σταμινά .....			
12	Κατοχή .....	15	17	32		Σύνολον Ἐπ. Μεσολογγίου	129	157	286
13	Μαχαιρά.	52	64	116		<b>Ἐπαρχία Ναυπακτίας</b>			
14	Μαλαμπέλων.	56	47	103	1	Ναυπάκτου.	129	157	286
15	Μαλαμπέλα .....	12	26	38		Ναύπακτος .....	129	157	286
16	Περατιῆς.	8	32	40		Σύνολον Ἐπαρχ. Ναυπακτίας	1196	1375	2571
<b>Ἐπαρχία Τριχωνίας</b>									
1	Δήμος Μεσολογγίου.	738	1153	1891	1	Δήμος Ἀργιρίου.	1195	1375	2570
2	Μεσολόγγιον .....				2	Ἀργίριον .....	1	—	1
3						Βελάουστα .....	1196	1375	2571
4					1	Σύνολον.	8	4	12
5					2	Γουρίτσης.	2	—	2
6					3	Γουρίτσα .....	16	19	35
7					4	Δεσβεκίστης	13	20	33
8					5	Δεσβεκίστα .....	5	8	13
9					6	Δοκίμιον.	1	1	2
10						Δοκίμιον .....	1241	1427	2668
11						Κεφαλοβρύσσον.	3911	5178	9089
12						Κεφαλόβρυσον .....			
13						Καλυβίων.			
14						Καλύβια .....			
15						Προστοβά.			
16						Προστοβάς .....			
17						Σύνολον Ἐπ. Τριχωνίας ....			
18						Σύνολ. Νομ. Αἰτωλ.& Ἀκαρν.			



		Πρόσφυγες κατὰ φύλον					Πρόσφυγες κατὰ φύλον		
Δήμοι - Κοινότητες		Ἀρρενες	Θήλειες	Σύνολον	Δήμοι Κοινότητες		Ἀρρενες	Θήλειες	Σύνολον
Πόλεις - Χωρία					Πόλεις - Χωρία				
ΝΟΜΟΣ ΑΡΓΟΛΙΔΟΣ ΚΑΙ ΚΟΡΙΝΘΙΑΣ									
Ἐπαρχία Ἀργους									
1	Ἀργους.				16	Ἡρακλείου.			
2	Ἀργος .....	333	458	791	17	Ἡράκλειον .....	3	1	4
3	Ἀχλαδοκάμπου.					Θολεροῦ.			
4	Ἀχλαδοκάμπος .....	7	11	18	18	Θολερὸν .....	6	12	18
5	Κουτσοποδίου.				19	Ἰσθμίας.			
6	Κουτσοπόδι .....	5	2	7	20	Ἰσθμία .....	16	17	33
7	Κυβερίου.				21	Καίσαρι.			
8	Κυβέρι .....	3	8	11	22	Καίσαρι .....	3	2	5
9	Λιμνῶν.				23	Καλυβίων.			
10	Λιμναις .....	5	10	15	24	Καλύβια .....	1	—	1
	Μπουγιατίου.				25	Καρναῖς.			
	Μπουγιατί .....	—	4	4	26	Καρναῖ .....	3	2	5
	Μυκητῶν.				27	Καστανιάς.			
	Μυκῆναι .....	3	4	7	28	Καστανιά .....	2	—	2
	Πασσιᾶς.				29	Κατακαλίου.			
	Πασσιᾶ .....	6	6	12	30	Κατακάλιον .....	3	2	5
	Πυργέλας.				31	Κάτω Ταρσοῦ.			
	Πυργέλα .....	9	12	21	32	Κάτω Ταρσὸς .....	1	—	1
	Φρουσῶνης.				33	Κοκκονίου.			
	Φρουσῶνα .....	1	—	1	34	Κοκκῶνι .....	17	13	30
	Σύνολον Ἐπαρχίας Ἀργους	372	515	887	35	Κοντοσταύλου.			
Ἐπαρχία Κορινθίας									
1	Ἀγγελοκάστρου.				36	Κοντόσταυλος .....	4	2	6
2	Ἀγγελόκαστρον .....	1	4	5	37	Κορινθου.			
3	Ἅγιον Γεωργίου.				38	Κόρινθος .....	888	1163	2051
4	Ἅγιος Γεώργιος .....	21	20	41	39	Κουτσίου Τσερεγοννίου.			
5	Ἅγιον Θεοδώρων.				40	Κούτσι .....	3	2	5
6	Ἅγιοι Θεόδωροι .....	7	7	14	41	Κρητῶν.			
7	Ἀθηνίων.				42	Κρήνη .....	42	31	73
8	Ἀθήναι .....	10	13	23	43	Λαλιώτη.			
9	Ἄσσον.				44	Λαλιώτη .....	5	4	9
10	Ἄσσος .....	26	23	49	45	Λουτρακίου.			
11	Βέλλον.				46	Λουτράκι .....	20	15	35
12	Βέλλον .....	120	120	240	47	Μάτζαρης.			
13	Βλαντουσίον.				48	Μάτζαρη .....	3	1	4
14	Βλαντούσια .....	8	4	12	49	Μελισίου.			
15	Βουχατίου.				50	Μελίσσι .....	11	13	24
	Βραχάτι .....	57	67	124	51	Μουλκίου.			
	Γκούρας.				52	Μουλκίον.			
	Γκούρα .....	1	3	4	53	Μούλα.			
	Δερβενίου.				54	Μοῦλα .....	29	30	59
	Δερβένι .....	28	38	66	55	Μποζικῶν.			
	Δημητρίου.				56	Μποζικά .....	1	—	1
	Δημήτριον .....	11	7	18	57	Ξυλοκάστρου.			
	Δούσιας.				58	Ξυλόκαστρον .....	219	217	436
	Δούσια .....	6	11	17	59	Παλαιᾶς Κορινθου.			
	Ἐξαμιλίων.				60	Παλαιὰ Κόρινθος .....	17	20	37
	Ἐξαμίλια .....	13	10	23	61	Παράγιτιον.			
	Ζεμενοῦ.				62	Παραγίτι .....	—	5	5
	Ζεμενὸν .....	2	6	8	63	Περιγιάλιον.			
	Ζεττολατίου.				64	Περιγιάλι .....	35	51	86
	Ζευγολατίου.				65	Πιτσᾶ.			
	Ζευγολατίων .....	42	46	88	66	Πιτσᾶ .....	7	1	8
					67	Πύργου.			
					68	Πύργος .....	6	2	8
					69	Σικωνίας.			
					70	Σικωνία .....	245	333	578
					71	Σικωνόνις.			
					72	Σικωνὸν (Βασίλειον) .....	22	12	34
					73	Σουλῆναριον.			
					74	Σουλῆναρι .....	3	—	3



Δήμοι - Κοινότητες Πόλεις - Χωριά		Πρόσφυγες κατὰ φύλον			Δήμοι - Κοινότητες Πόλεις - Χωριά		Πρόσφυγες κατὰ φύλον		
		Ἄρρενες	Θῆλεις	Σύνολον			Ἄρρενες	Θῆλεις	Σύνολον
45	Σουλίου.				1	Ἄνωρ.			
46	Σοῦλα .....	2	—	2	2	Ἄνωρ .....	3	3	6
47	Σπαρτινέικων.					Δημῶν.			
48	Σπαρτινέικα .....	4	4	8	3	Δήμωνα .....	1	3	4
49	Στεφανίου.				4	Κορινθίου.			
50	Στεφάνι .....	1	—	1	5	Κορίν .....	—	1	1
51	Στιμάγκας.				6	Λαγονορίου.			
52	Στιμάγκα .....	1	—	1	7	Λαγονορίν .....	6	3	9
	Στομίου.					Μέριμπακα.			
	Στόμιον .....	13	16	29		Μέριμπακας .....	8	21	29
	Συκιάς.					Νέας Ἐπιδάφου.			
	Συκιά .....	7	21	28		Νέας Ἐπιδάφου .....	5	8	13
	Χαλκίου.					Παλαιῆς Ἐπιδάφου.			
	Χαλκί .....	2	5	7		Παλαιῆς Ἐπιδάφου .....	20	20	40
	Χιλιμοδίου.					Σύνολον Ἐπαρχίας Ναυπλίας	571	862	1433
	Χιλιμοδίου .....	91	152	243					
	Σύνολον Ἐπαρχ. Κορινθίας	2089	2528	4617		Ἐπαρχία Σπετσῶν καὶ Ἑρμιονίδος			
	Ἐπαρχία Κυθήρων				1	Ἑρμιόνης.			
1	Ἀρτικεθίων.				2	Ἑρμιόνη .....	168	233	401
2	Ἀντικύθηρα .....	2	1	3	3	Κρανιδίου.			
3	Ἀρωινάδικων.				4	Κρανιδίου .....	312	572	884
4	Βιαράδικων.				5	Πορτοχελίου.			
5	Βιαράδικα .....	1	3	4	6	Πορτοχέλι .....	23	38	61
6	Γερακαρίου.					Σπετσῶν.			
7	Γερακίρι .....	—	1	1		Σπέτσαι .....	590	812	1402
8	Καρβουνάδων.					Σύνολον Ἐπαρχίας Σπετσῶν	1693	1655	2748
9	Καρβουνάδες .....	20	28	48		Ἐπαρχία Τροιζηνίας			
10	Κορτολιανίου.				1	Ἄνω Φαναρίου.			
11	Κορτολιάν .....	7	8	15	2	Ἄνω Φανίρι .....	2	1	3
12	Κυθήρων.				3	Γαλατῶν.			
13	Κύθηρα .....	28	23	51	4	Γαλατῶν .....	44	51	95
14	Λειβαδίου.				5	Δαμαλά.			
15	Λειβάδιον .....	9	7	16	6	Δαμαλῶν .....	5	3	8
	Λογοθετιανίκων.				7	Δάρας.			
	Λογοθετιανικά .....	8	8	16	8	Δάρα .....	8	—	8
	Μιτάτων.					Κοντοπλίτσας.			
	Μιτάτα .....	1	3	4		Κοντοπλίτσα .....	3	3	6
	Μυλοποτάμων.					Μεγαλοχωρίου.			
	Μυλοπόταμον .....	27	42	69		Μεγαλοχωρί .....	2	2	4
	Πιτσιανίκων.					Μεθάνων.			
	Πιτσιανικά .....	18	11	29		Μέθωνα .....	—	3	3
	Ποταμοῦ.					Πόρου.			
	Ποταμός .....	54	78	132		Πόρος .....	263	413	676
	Φράτσιας.					Σύνολον Ἐπαρχ. Τροιζηνίας	327	476	803
	Φράτσια .....	7	16	23		Ἐπαρχία Ὑδρας			
	Φριλιγγιανίκων.				1	Ὑδρας.			
	Φριλιγγιανικά .....	9	19	28		Ὑδρα .....	349	632	981
	Σύνολον Ἐπαρχίας Κυθήρων	194	252	446		Σύνολον Ἐπαρχίας Ὑδρας .....	349	632	981
	Ἐπαρχία Ναυπλίας					Σύνολον Νομοῦ Ἀργολιδο- κορινθίας .....	4995	6920	11915
1	Δῆμος Ναυπλίου.								
2	Ναύπλιον .....	526	800	1326					
	Πρόναια .....	2	3	5					
	Σύνολον .....	528	803	1331					



Αἱμοὶ - Κοινότητες Πόλεις - Χωρία	Πρόσφυγες κατὰ φύλον		
	Ἄρρενες	Θήλειαι	Σύνολον

### ΝΟΜΟΣ ΑΡΚΑΔΙΑΣ

<b>Ἐπαρχία Γορτυνίας</b>			
1	Βαλτεσινίκον.		
	Βαλτεσινίκον.....	3	11 14
2	Βυζικίον.		
	Βυζικίον.....	1	2 3
	Σύνολον Ἐπαρχ. Γορτυνίας	4	13 17
<b>Ἐπαρχία Κυνουρίας</b>			
1	Ἄστρος.		
	Ἄστρος.....	13	11 24
2	Λεωνίδιον.		
	Λεωνίδιον.....	20	27 47
3	Μασκλίνη.		
	Μασκλίνη.....	11	25 36
4	Μεσορράχη.		
	Μεσορράχη.....	3	3 6
	Σύνολον Ἐπαρχ. Κυνουρίας	47	66 113
<b>Ἐπαρχία Μαντινείας</b>			
1	Δῆμος Τριπόλεως.		
	Τρίπολις.....	798	1253 2051
1	Ἀχουρίον.		
	Ἀχουρία.....	18	26 44
2	Βεοτζοβάς.		
	Βεοτζοβά.....	4	5 9
3	Βλαχοκερασσις.		
	Βλαχοκερασσις.....	4	6 10
4	Λεβιδίον.		
	Λεβιδίον.....	11	12 23
5	Ριζών.		
	Ριζών.....	6	8 14
6	Στεροῦ.		
	Στερόν.....	7	8 15
7	Τεγέας.		
	Τεγέα.....	7	4 11
	Σύνολον Ἐπαρχ. Μαντινείας	855	1322 2177
<b>Ἐπαρχία Μεγαλοπόλεως</b>			
1	Λεονταρίον.		
	Λεοντάριον.....	3	7 10
2	Μεγαλοπόλεως.		
	Μεγαλόπολις.....	181	313 494
	Σύνολον Ἐπαρχίας Μεγαλοπόλεως..	184	320 504
	Σύνολον Νομοῦ Ἀρκαδίας..	1090	1721 2811

Αἱμοὶ Κοινότητες Πόλεις - Χωρία	Πρόσφυγες κατὰ φύλον		
	Ἄρρενες	Θήλειαι	Σύνολον

### ΝΟΜΟΣ ΑΡΤΗΣ

<b>Ἐπαρχία Ἀρτης</b>			
1	Δῆμος Ἀρταίων.		
	Ἄρτα.....	864	1222 2086
2	Μονή Κάτω Παναγιά.....	11	40 51
	Σύνολον.....	875	1262 2137
1	Ἀγναντων.		
	Ἀγναντα.....	2	3 5
2	Κομποτίον.		
	Κομποτίον.....	101	79 180
3	Πέτα.		
	Πέτα.....	41	83 124
4	Σελλάδων.		
	Σελλάδες.....	43	45 88
	Σύνολον Ἐπαρχίας Ἀρτης	1062	1472 2534
<b>Τμήμα ὑποδιοικήσεως Φιλιππιάδος</b>			
1	Γραμμενίτης.		
	Γραμμενίτσα.....	2	5 7
2	Κωσταζιδών.		
	Κωσταζιδίον.....	48	44 92
3	Στροβίνας.		
	Στροβίνα.....	117	252 369
	Σύνολον Τμ. Ὑποδιοικήσεως Φιλιππιάδος....	167	301 468
	Σύνολον Νομοῦ Ἀρτης....	1229	1773 3002

### ΝΟΜΟΣ ΑΤΤΙΚΗΣ ΚΑΙ ΒΟΙΩΤΙΑΣ

<b>Ἐπαρχία Αἰγίνης</b>			
1	Αἶγιος.		
	Αἶγινα.....	376	528 904
2	Χαλασμένης.		
	Χαλασμένη.....	12	16 28
	Σύνολον Ἐπαρχίας Αἰγίνης	388	544 932
<b>Ἐπαρχία Ἀττικῆς</b>			
1	Δῆμος Ἀθηναίων.		
	Ἀθῆναι.....	22392	34206 56598
2	Ἀμαρούσιον.		
	Ἀμαρούσιον.....	503	777 1280
3	Δαφνί.		
	Δαφνί.....	—	2 2
4	Πρόκλειον.		
	Πρόκλειον.....	5	14 19
5	Καλλιθέα.		
	Καλλιθέα.....	1383	1953 3336
6	Κηφισσιὰ.		
	Κηφισσιὰ.....	992	1256 2248
7	Μοσχάτον.		
	Μοσχάτον.....	607	754 1361
8	Μπραχάμι.		
	Μπραχάμι.....	3	12 15
9	Ν. Λύσια.		
	Ν. Λύσια.....	36	43 79
10	Π. Φάληρον.		
	Π. Φάληρον.....	846	1258 2104
11	Περιστέρι.		
	Περιστέρι.....	2	6 8



Δήμοι - Κοινότητες Πόλεις - Χωριά		Πρόσφυγες κατά φύλον			Δήμοι - Κοινότητες Πόλεις - Χωριά		Πρόσφυγες κατά φύλον		
		Άρρενες	Θήλειες	Σύνολον			Άρρενες	Θήλειες	Σύνολον
12	Τζιτζιφάρια .....	148	491	339	14	Παιονία.			
13	Χαλκιδεύον .....	199	229	428		Παιονία (Λιόπεσι) .....	26	30	56
	Σύνολον ....	27116	40701	67817	15	Παλλήνη.			
2	Δήμος Λαυρεωτικής.					Κάντζα .....	1	3	4
1	Λαύριον .....	1333	1493	2826	16	Σαλυσίον.			
2	Καμάρια .....	134	140	274		Σάλασι .....	3	2	5
	Σύνολον ....	1467	1633	3100	17	Σκάλας 'Ωρωποῦ.			
3	Δήμος Πειραιῶς.				1	Σκάλα 'Ωρωποῦ .....	58	1159	1217
1	Πειραιεύς .....	19263	25072	44335	2	Χαλκιδεύσι .....	23	12	35
2	'Αγ. 'Ιωάν. Ρέντης .....	267	352	619		Σύνολον ....	81	1171	1252
3	Ν. Φάληρον .....	2148	3169	5317	18	Σπάτα.			
	Σύνολον ....	21678	28593	50271	1	Σπάτα .....	52	46	98
1	'Ασπροπύργον.				2	'Αραφῆρα .....	1	—	1
2	'Ασπρόπυργος .....	22	21	43	3	Πικέρμι .....	11	8	19
3	'Αγίδης.					Σύνολον ....	64	54	118
4	'Αγίδνη (Κιοῦρκα) .....	15	14	29	19	Φυλῆς.			
5	'Αχαρνῶν.					Φυλῆ (Χχοῦα).....	8	4	12
6	'Αχαρνά .....	57	52	109	20	'Ωρωποῦ.			
7	Γραμματικῶν.					'Ωρωπὸς .....	3	4	7
8	Γραμματικὸν .....	9	12	21		Σύνολον 'Επαρχ. 'Αττικῆς	50837	72598	123435
9	Καλάμων.					'Επαρχία Θηβῶν			
10	Κάλαμος .....	6	5	11	1	'Αγίων Θεοδώρων.			
11	Καλεβίων Θεοζικοῦ.					'Αγ. Θεόδωροι .....	88	105	193
12	Καλύβια Θεοζικοῦ .....	13	20	33	2	Δεσφενωσάλεσιον.			
13	Καπανδριτίον.					Δεσφενωσάλεσι .....	3	2	5
1	Καπανδριτί .....	2	5	7	3	Δομβραίνης.			
2	Μάξι .....	2	3	5		Δομβραίνη .....	6	9	15
	Σύνολον ....	4	8	12	4	Δρίτσας.			
8	Κερατέας.					Δρίτσα .....	4	2	6
1	Κερατέα .....	48	46	94	5	'Ερημοκάστρον.			
2	Πλάνα .....	19	19	38		'Ερημοκάστρον .....	7	8	15
	Σύνολον ....	67	65	132	6	Θηβῶν.			
9	Κορωπίον.					Θῆβαι .....	347	429	776
10	Κορωπὶ .....	37	40	77	7	Θίσβης.			
11	Κουβαράς .....	4	—	4		Θίσβη (Καλύσι) .....	3	5	8
12	Μαροπόλιος.				8	Κατασθέν Πλαταίων.			
1	Μαροπόλιον .....	36	46	82		Καπαρέλι .....	8	6	14
2	Κάτω Σοῦλα .....	1	1	2	9	Καρδίτσας.			
	Σύνολον ....	37	47	84		Καρδίτσα .....	1	1	2
13	Μαροπολίου Μεσογαίας.				10	Λεόντρου.			
1	Μαροπολίου Μεσογαίας .....	26	29	55		Λεόντρεα (Παραπούγγια)....	11	20	31
2	Μαροπολίου 'Ωρεστίων.				11	Λιατάνης.			
3	Μαροπολίου 'Ωρεστίων .....	17	20	37		Λιατάνη .....	2	1	3
4	Μαλακιάσα .....	37	36	73	12	Μονοκίον.			
5	Μαυροσουβάλα .....	13	14	27		Μουρίλα .....	107	123	230
	Μήλεσι .....	6	6	12	13	Μουσταφάδων.			
	Μπάρι .....	20	14	34		Μουσταφάδες .....	3	1	4
	Σύνολον ....	93	90	183	14	Μπάλτισα.			
					1	Μπάλτισα .....	4	1	5
					2	Λαυτινῶν .....	8	7	15
						Σύνολον ....	12	8	20



Δήμοι - Κοινότητες Πόλεις - Χωριά		Πρόσφυγες κατά φύλον		
		Άρρενες	Θήλειες	Σύνολον
15	Ξηρονομής.			
	Έξαρχος .....	2	4	6
16	Παλαιοπαναγιάς.			
	Παλαιοπαναγιά .....	—	3	3
17	Πυρί.			
	Πυρί .....	32	35	67
18	Στανιατών.			
	Στανιάταις .....	2	—	2
19	Σύρτσι.			
	Σύρτσι .....	13	14	27
20	Σχηματαρίου.			
	Σχηματάριον .....	3	4	7
21	Τανάγρας.			
	Τανάγρα (Βράτση) .....	6	6	12
22	Χαλίων.			
	Χάλια .....	11	7	18
23	Χωστίων.			
	Χώστια .....	16	14	30
	Σύνολον Έπαρχίας Θηβών..	687	807	1494
<b>Έπαρχία Λεβαδείας</b>				
1	Άγιον Βλασίον.			
	Άγιος Βλάσιος .....	6	3	9
2	Άγιον Δημητρίου.			
	Άγιος Δημήτριος .....	5	3	8
3	Αραχώβης.			
	Αράχωβα .....	11	10	21
4	Βρανεζίον.			
	Βρανέζι .....	2	—	2
5	Γρανίτσας.			
	Γρανίτσα .....	4	6	10
6	Δαυλείας.			
	Δαυλεία .....	17	24	41
7	Λεβαδείας.			
	Λεβάδεια .....	175	212	387
8	Μαζίον.			
	Μάζι .....	5	6	11
9	Μουλκίου.			
	Μούλκι .....	20	16	36
1	Μουλκίου.			
2	Αλίσαρτος (Κριμπά).			
	Αλίσαρτος .....	1	4	5
	Σύνολον .....	21	20	41
10	Σιάχον.			
	Σιάχος .....	2	2	4
11	Σκοιπού.			
	Σκοριπού .....	19	23	42
	Σύνολον Έπαρχίας Λεβαδείας	267	309	576
<b>Έπαρχία Μεγαρίδος</b>				
1	Άμπελακίου.			
	Άμπελάκι .....	38	35	73
2	Βυλλίων.			
	Βύλλια .....	2	5	7

Δήμοι - Κοινότητες Πόλεις - Χωριά		Πρόσφυγες κατά φύλον		
		Άρρενες	Θήλειες	Σύνολον
3	Έλευσίνος.			
	Έλευσίς .....	539	684	1223
4	Κοιτεκαυκίου.			
	Κοιτεκαυκί .....	7	2	9
5	Μάνδρας.			
	Μάνδρα .....	16	19	35
6	Μεγάρων.			
	Μέγαρα .....	328	516	844
7	Σαλαμίνος.			
1	Σαλαμίς .....	206	247	453
2	Παλούκκι.			
	Παλούκκι .....	9	9	18
	Σύνολον .....	215	256	471
	Σύνολον Έπαρχ. Μεγαρίδος.	1145	1517	2662
	Σύνολον Νομού Άττικής και Βοιωτίας .....	53324	75775	129099

**ΝΟΜΟΣ ΑΧΑΪΑΣ ΚΑΙ ΗΛΙΔΟΣ**

<b>Έπαρχία Αιγιαλείας</b>				
1	Αγοιδείων.			
	Αγοιδεία .....	28	25	53
2	Αίγιον.			
	Αίγιον .....	1079	1256	2335
3	Ακράτας.			
	Ακράτα .....	77	102	179
4	Βαλημιτίων.			
	Βαλημιτίκι .....	18	15	33
5	Γαρδενών.			
	Γαρδενά .....	9	6	15
6	Διακοπτού.			
	Διακοπτών .....	12	15	27
7	Ελίκης.			
1	Ελίκη (Ζευγολατιώ) .....	44	42	86
2	Ριζομυλός.			
	Ριζομυλός .....	2	1	3
	Σύνολον ..	46	43	89
8	Κακοχωρίου.			
	Κακοχώρι .....	2	6	8
9	Κουλούρας.			
	Κουλούρα .....	14	9	23
10	Λόγγου.			
	Λόγγος .....	31	20	51
11	Μουολά.			
	Μουολά .....	81	92	173
12	Πτέρης.			
	Πτέρη .....	2	3	5
13	Σελιαννίτων.			
	Σελιαννίτικα .....	31	28	59
14	Τεμένης.			
	Τεμένη .....	41	35	76
15	Τραπεζής ή Νέας Βούρας			
	Τράπεζα ή Νέα Βούρα ....	4	7	11
16	Τρυπιών.			
	Τρυπιά .....	52	64	116
17	Χατζή.			
	Χατζή .....	8	7	15
	Σύνολον Έπαρχ. Αιγιαλείας.	1535	1733	3268



Δήμοι - Κοινότητες Πόλεις - Χωριά		Πρόσφυγες κατά φύλον			Δήμοι - Κοινότητες Πόλεις - Χωριά		Πρόσφυγες κατά φύλον		
		Άρρενες	Θήλειες	Σύνολον			Άρρενες	Θήλειες	Σύνολον
<b>Έπαρχία Ήλειας</b>									
1	Δήμος Λετρίνων.				25	Κυλλήνης			
	Πύργος .....	734	833	1567	26	Κυλλήνη .....	13	15	28
1	Άγιον Γεωργίου.					Λαμπειτίου			
	Άγιος Γεώργιος .....	17	32	49	27	Λαμπέτι .....	10	15	25
2	Άγιον Ίωάννου.					Λαστείκων.			
	Άγιος Ίωάννης (Έλίσης) ..	4	12	16	28	Λαστείκα .....	18	17	35
3	Άγιον Ίωάννου.					Λεβεντοχωρίου.			
	Άγιος Ίωάννης (Λετρίνων)	5	2	7	29	Λεβεντοχωρί .....	4	8	12
4	Αμαλιάδος.					Λεχαιτών.			
1	Αμαλιάς .....	288	355	643	30	Λεχαινά .....	57	86	143
2	Μαραθιάς .....	4	15	19		Μανωλάδος.			
	Σύνολον ....	292	370	662	31	Μανωλάς .....	45	19	64
5	Ανδραβίδας.					Μισακίου ή Μοιράδας.			
1	Ανδραβίδα .....	79	59	138	32	Μισακία ή Μοιράκα .....	3	3	6
2	Μπράτι .....	1	2	3		Μπουρδάνου.			
	Σύνολον ....	80	61	141	33	Μπουρδάνον .....	5	10	15
6	Βαρβασαίνης.					Μυρσίνης.			
	Βαρβάσαινα .....	42	57	99	34	Μυρσίνη .....	39	57	96
7	Βαρθολομιού.					Μυρτιάς.			
	Βαρθολομιόν .....	50	74	124	35	Μυρτιά .....	21	34	55
8	Βουνάργου.					Ξυλοκέρας.			
	Βούναργον .....	16	29	45	36	Ξυλοκέρα .....	11	15	26
9	Βουπρασίου.					Πλατάνου.			
	Βουπράσιον (πρώην Ψάρι)...	42	46	88	37	Πλάτανος .....	29	59	88
10	Βροχίτης.					Ρώμεσι.			
	Βροχίτσα .....	16	29	45	38	Ρώμεσι .....	15	25	40
11	Βυτινέικων.					Σαββαλίων.			
	Βυτινέικα .....	9	16	25	39	Σαββαλία .....	30	41	71
12	Γαστούνης.					Σαλμώνης.			
	Γαστούνη .....	49	81	130	40	Σαλμώνη .....	5	6	11
13	Γερακίου.					Σκουροχωρίου.			
	Γεράκι .....	11	13	24	41	Σκουροχωρί .....	38	44	82
14	Γρανιτσέικων.					Συβλάς.			
	Γρανιτσέικα .....	16	20	36	42	Συβλά .....	4	2	6
15	Δουνεϊκών.					Στράφι.			
	Δουνεϊκά ή Μεσολογγάκι ....	9	15	24	43	Στράφι .....	8	15	23
16	Καβάσιλα.					Τζόγας.			
	Καβάσιλα .....	—	1	1	44	Τζόγια .....	25	38	63
17	Καραγιούζι					Χαβαρίου.			
	Καραγιούζι .....	4	24	28		Χίβαρι .....	28	50	78
18	Καρδαμά.					Σύνολον Έπαρχίας Ήλειας	1992	2534	4526
	Καρδαμάς .....	12	24	36	<b>Έπαρχία Καλαβρύτων</b>				
19	Κατακόλων.				1	Άγριδιον.			
	Κατάκολον .....	29	43	72		Άγριδι .....	2	1	3
20	Κατσαρού.				2	Άλεσταίνης.			
	Κατσαρού .....	10	4	14		Άλεσταίνα .....	3	2	5
21	Κελεβής.				3	Καλαβρύτων.			
	Κελεβή .....	2	6	8		Καλαβρύτα .....	26	35	61
22	Κολυρίου.				4	Κερτεζίον.			
	Κολύρι .....	56	73	129		Κέρτεζι .....	7	7	14
23	Κορακοχωρίου.				5	Πλατάνου.			
	Κορακοχωρί .....	5	7	12		Πλάτανος .....	54	78	132
24	Κοικουκίου.				6	Φίλια.			
	Κριεκούκι .....	74	103	177		Φίλια .....	3	2	5
						Σύνολον Έπαρχ. Καλαβρύτων	95	125	220



Πρόσφυγες κατά φύλον				Πρόσφυγες κατά φύλον					
Δήμοι - Κοινότητες Πόλεις - Χωρία		Άρρενες	Θήλειες	Σύνολον	Δήμοι - Κοινότητες Πόλεις - Χωρία		Άρρενες	Θήλειες	Σύνολον
<b>Έπαρχία Πατρών</b>					<b>Βησιωτσάνης.</b>				
1	Δήμος Πατρέων.				1	Βησιωτσάνη .....	87	112	199
	Πάτραι .....	3625	5076	8701	2	Τουρκοχώρι .....	114	127	241
1	Άγ.Βασιλ.(Γουναριάνικα).	49	48	97		Σύνολον .....	201	239	440
2	Άγ.Βασίλειος(Γουναριάνικα)				2	Δοξάτον.			
3	Άγιον Γεωργίου (Ρίου) .....	32	40	72	1	Δοξάτον .....	337	410	747
4	Άλυσσοῦ.	71	60	131	2	Έφτελιζ .....	163	149	312
5	Άλυσσός .....	71	60	131	3	Μπουνάρπασι .....	77	87	164
6	Άνω Άχαΐας.	20	36	56		Σύνολον .....	577	646	1223
7	Άνω Άχαΐα .....	20	36	56	3	Δρατοίστης.			
8	Βααργείων.	155	161	316	1	Καρκαβίζ-κιοῦ .....		5	13
9	Βραχύνια .....	58	83	141	2	Κιουτσούκ-κιοῦ .....	8	7	15
10	Δράπκνος .....	6	6	12	3	Λίσαν .....	14	19	33
11	Έγλυκάδος.	74	179	253	4	Μπούνια .....	159	134	293
12	Έγλυκός .....	70	63	133		Σύνολον .....	189	165	354
13	Καμαρόν.	126	169	295	4	Έδιονετζιζ.			
14	Καμνίων.	109	115	224	1	Έδιονετζιζ .....	190	193	383
15	Κάτω Άχαΐας.	25	24	49	2	Παζαρλάρ .....	37	39	76
16	Κάτω Άχαΐα .....	40	58	98		Σύνολον .....	227	232	459
17	Μιντιλόγλι.	3	8	11	5	Καλαμπαζίου.			
18	Μποζαϊτίκων.	32	38	70	1	Καλαμπάκι .....	368	358	726
19	Μποζαϊτίκα .....				2	Βοδόβιστα .....	64	54	118
20	Σαργείων.	56	57	113	3	Γεδή-Περέ .....	166	148	314
21	Σαργέικα .....	4551	6223	10774	4	Καρῶ-Καβάνι .....	111	110	221
22	Σουδενέικα .....	8173	10615	18788	5	Καρατσάλη .....	218	203	421
23	Τσουκαλείων.				6	Μοῦζγα .....	124	135	259
24	Τσουκαλείκα .....				7	Μποσινός .....	72	68	140
25	Χαλανδρίτης.		2	2	8	Μποσινός .....	140	149	289
26	Χαλανδρίτσα .....				9	Όρμαντίσα .....	125	117	242
27	Ψαθοπέργον.					Σύνολον .....	1388	1342	2730
28	Ψαθοπέργος .....				6	Καρατζῆ - Κιοῦ.			
29	Σύνολον Έπαρχίας Πατρών				1	Καρατζῆ-Κιοῦ .....	31	56	87
30	Σύνολ. Νομοῦ Άχαΐας				2	Άρπατζιζ .....	11	13	24
31	καὶ Ήμιδος				3	Κισουρτσιλέρ .....	16	7	23
32						Σύνολον .....	58	76	134
<b>ΝΟΜΟΣ ΔΡΑΜΑΣ</b>					7	Κηρίων.			
<b>Ύποδιοίκησις Δράμας</b>					1	Άραπλή .....	89	79	168
1	Δήμος Δράμας.				2	Άσαῦ-Μαχαλέ .....	64	76	140
2	Δράμα .....	2831	3405	6236	3	Διζμηρή .....	45	50	95
3	Γενή Τσιφλίκ .....	74	74	148	4	Κασαπλή .....	50	49	99
4	Δράνοβον .....	24	21	45	5	Κετοῦλιν .....	15	7	22
5	Έσκῆ-Κιόι .....	55	32	87	6	Μπουτζάκ .....	109	133	242
6	Λατζίστα .....	89	77	166	7	Όργαντζῆ .....	89	107	196
7	Πασῶ-Τσιφλίκ .....	10	10	20	8	Χιμιτλή .....	67	95	162
8	Σανδήκ Τσιφλίκ .....	70	69	139		Σύνολον .....	528	596	1124
9	Τσάι Τσιφλίκ .....	98	95	193	8	Κοζλούτσης.			
	Σύνολον .....	3251	3753	7034		Κοζλούτσα .....	90	136	226



Δήμοι-Κοινότητες Πόλεις-Χωριά		Πρόσφυγες κατά φύλον			Δήμοι-Κοινότητες Πόλεις-Χωριά		Πρόσφυγες κατά φύλον		
		Άρρενες	Θήλειες	Σύνολον			Άρρενες	Θήλειες	Σύνολον
9	Κουζλοῦ-Κιόϊ.					Ἵποδιοίκησις Ζυρνόβου			
1	Κουζλοῦ-Κιόϊ .....	139	151	290	1	Βέσμη			
2	Γκοκτσελή .....	17	19	36		Βέσμη .....	50	53	103
3	Καράμανλή .....	9	12	21	2	Ζορνόβου.			
4	Λιμποπέν .....	13	21	34	1	Ζόρνοβον .....	97	87	184
5	Μέριστα .....	113	110	223	2	Λίσε .....	115	143	258
6	Οιζ .....	32	26	58		Σύνολον .....	212	230	442
7	Τσιλεχλέρ .....	9	13	22	3	Μπελοτίντης.			
8	Χασάνμπιλάρ .....	4	3	7	1	Μπελοτίντσα .....	54	55	109
	Σύνολον .....	336	355	691	2	Βούκχοβον .....	52	69	121
10	Κουμπάλιστης.				3	Μαχλάετζίκ .....	20	18	38
1	Κουμπάλιστα .....	187	204	391		Σύνολον .....	126	142	268
2	Νέον Καλαπότι .....	63	56	119	4	Μπορόβον.			
3	Τσαλι-Μπάση .....	87	80	167		Μπόροβον .....	32	35	67
	Σύνολον .....	337	340	677	5	Σταροτίτης.			
11	Μπόριανης				1	Στάριστα .....	147	119	266
	Μπέρ ανη .....	383	422	805	2	Κάτω Βροντοῦ .....	69	69	138
12	Νουσρατλή.				3	Κουμανίτσι .....	40	33	73
1	Νουσρατλή .....	173	220	393		Σύνολον .....	256	221	477
2	Γκερικλή .....	4	5	9	6	Τερλισίον.			
3	Ζαρίτς .....	111	92	203		Τερλίς .....	33	38	71
4	Κελλή .....	20	22	42		Σύνολον Ὑποδ. Ζυρνόβου ..	709	719	1428
5	Κηρανλή .....	4	4	8		Ἵποδιοίκησις Θάσου			
6	Μαλκαλάρ .....	6	8	14	1	Ἴνω Θεολόγον .			
7	Μπουραζανλή .....	162	153	315		Ἴνω Θεολόγος .....	31	26	57
8	Σιμειρλή Ἴνω .....	11	18	29	2	Καλιφράχης.			
9	Σιμειρλή Κάτω .....	41	38	79		Καλιφράχη .....	14	16	30
10	Σουρουτζουλέρ .....	13	15	28	3	Κάστρου.			
	Σύνολον .....	545	575	1120		Λιμέντσια .....	287	345	632
13	Ὁσενίτης.				4	Λιμένος.			
	Ὁσενίτσα .....	18	29	47		Λιμήν .....	726	743	1469
14	Πλεόνης.				5	Μαριαῖς.			
	Πλεῦνα .....	79	73	152		Μαριαῖς .....	1	1	2
15	Περσοπόλεως.				6	Μεγάλον Καζαβητίον.			
	Πυρσοπόλις (Προσωτσάνη) ..	432	520	952		Μέγα Καζαβήτιον .....	39	61	100
16	Ραβενίων.				7	Παναγίας.			
	Ραβένια .....	15	22	37		Παναγία .....	38	49	87
17	Ρασόβον.				8	Ποταμιάς.			
	Ποδολοβον ἢ Ἐβρενές .....	63	58	121		Ποταμιά .....	8	4	12
18	Σαορίτς.				9	Ραχωρίον.			
	Τσακιρλή .....	44	55	99		Ραχώνιον .....	71	66	137
19	Σταυροπόλεως.				10	Σωτήρος.			
1	Σταυρούπολις .....	168	161	329		Σωτήρος .....	14	12	26
2	Μαχμουτλή ἢ Μαματλή .....	75	82	157		Σύνολον Ὑποδ. Θάσου .....	1229	1323	2552
3	Νερχώριον .....	11	17	28		Ἵποδιοίκησις Καβάλλας			
4	Χοτζαλάρ .....	16	8	24	1	Δήμος Καβάλλας.			
5	Χούσεϊν-Κιόϊ .....	74	85	159		Καβάλλα .....	7687	9197	16884
	Σύνολον .....	344	353	697		Κιουτζούκ-Ὀρμάν .....	3	2	5
20	Τσατάλτζας.						7690	9199	16889
1	Τσατάλτζα .....	428	433	861					
2	Ραβίνα .....	416	410	826					
	Σύνολον .....	844	843	1687					
	Σύνολον Ὑποδιοικήσεως Δράμας .....	9949	10860	20809					



Δήμοι-Κοινότητες Πόλεις-Χωριά		Πρόσφυγες κατά φύλον			Δήμοι-Κοινότητες Πόλεις-Χωριά		Πρόσφυγες κατά φύλον		
		Άρρενες	Θήλεις	Σύνολον			Άρρενες	Θήλεις	Σύνολον
1	Ζυγοῦ.				4	Μουντζίνου.			
1	Ζυγός .....	226	268	494		Μούντζινοῦ .....	193	195	388
2	Κουρουτζοῦ .....	129	122	251	5	Όλατζακ.			
3	Μπολούσκα (Νέα Ἀβδηρα) .....	59	60	119	1	Όλατζακ .....	91	112	203
	Σύνολον.....	414	450	864	2	Αλχανλή .....	24	37	61
2	Κουρίτας.				3	Κιοσελέρ-Μπαλιῶ .....	25	26	51
1	Κουρίτα .....	1	—	1	4	Κούλατζικ .....	17	20	37
2	Κιζιλή .....	35	40	75	5	Κούλτσαλαρ .....	4	2	6
	Σύνολον.....	36	40	76		Σύνολον.....	161	197	358
3	Ναϊπλή.				6	Ούζοῦν-Κιόι.			
1	Ναϊπλή .....	15	19	34	1	Ούζοῦν-Κιόι .....	106	107	213
2	Κόκαλα .....	30	44	74	2	Γκάζιερ .....	12	17	29
	Σύνολον.....	45	63	108	3	Δομασλή .....	37	32	69
4	Παλαιῶς Καβάλλας.				4	Καβατζίκ .....	72	77	149
1	Παλαιῶς Καβάλλας .....	72	65	137	5	Καρατζόβα .....	94	106	200
2	Χορσῶ .....	12	4	16	6	Μπαρκαλή .....	12	5	17
	Σύνολον.....	84	69	153	7	Νεδερλή .....	44	52	96
5	Πρετζόβης.					Σύνολον.....	377	396	773
1	Πρετζόβα .....	93	118	211	7	Σαπαίων.			
2	Κίναλη .....	206	203	409	1	Σαπαίοι (Σαρῆ-Σαμπάν) ....	172	173	345
3	Μπατὲμ Τσιφλίκ .....	75	60	135	2	Ἐρετλή-Μαχλῆ .....	34	31	65
4	Μπερεκετλή .....	55	66	121	3	Καρῶ-Βέη.....	90	78	168
	Σύνολον.....	429	447	876	4	Κινέζ .....	67	89	156
6	Σέλιανης.				5	Κουρί .....	116	116	232
1	Σέλιανη .....	239	257	496	6	Κουτοῦντζαλή .....	39	35	74
2	Ράχτσα .....	109	116	225	7	Μπετζελή .....	104	96	200
	Σύνολον.....	348	373	721	8	Μπιλιάλχα .....	146	150	296
7	Σουγιοντζοῦ.				9	Ὀργάντζιάρ .....	263	251	514
	Κουρτλοῦ .....	45	54	99	10	Ρεσήτ-Βέη .....	32	33	65
	Σύνολον Ὑποδ. Καβάλλας..	9091	10695	19786	11	Σουσοῦρ-Κιόι .....	47	47	94
	<b>Ὑποδιοίκησις Νέστου</b>				12	Τολλάρ .....	21	18	39
1	Δαρόβης.				13	Χατζῆ-Ἐμίν-Ἀγῶ .....	125	115	240
1	Δάροβα .....	163	170	333		Σύνολον.....	1256	1232	2488
2	Καραμηνλή.....	14	16	30		Σύνολον Ὑποδ. Νέστου ..	3050	3132	6182
	Σύνολον.....	177	186	363		<b>Ὑποδιοίκησις Πραβίου</b>			
2	Ἰντζές.				1	Δεμιρλή.			
1	Τσομπανλή .....	67	80	147	1	Δεμιρλή .....	44	42	86
2	Ἰντζές .....	92	102	194	2	Βελτζιέρ .....	24	20	44
3	Καρῶ-Κιδαρλή .....	54	50	104	3	Δεβέκιραν .....	44	41	85
4	Κουροῦ-Δερὲ .....	91	81	172	4	Δεβεκλή .....	32	22	54
5	Μπεκλεμής .....	163	171	334	5	Δουρμουσλοῦ .....	35	33	68
	Σύνολον.....	467	484	951	6	Μουρακλή .....	18	18	36
3	Καρατζῶ-Κιόι.					Σύνολον.....	197	176	373
1	Καρατζῶ-Κιόι .....	160	160	320	2	Ἐλευθερόν.			
2	Γενῆ-Κιόι .....	2	1	3	1	Ἐλευθερά .....	105	79	184
3	Δοϊρανλή .....	25	34	59	2	Δρέζνα .....	27	39	66
4	Ἐσχῆ-Κιόι .....	17	23	40	3	Καλιά-Τσιφλίκ .....	12	9	21
5	Καριῶ-Μπουνάρ(Πετροπηγή) .....	30	30	60	4	Κοτσάκι .....	44	57	101
6	Καρατζιάρ .....	154	155	309					
7	Μποῦνοῦ-Κισλή .....	31	39	70					
	Σύνολον.....	419	442	861					



Δήμοι-Κοινότητες Πόλεις-Χωριά		Πρόσφυγες κατά φύλον		
		Άρρενες	Θήλειες	Σύνολον
5	Νέα Μήδεια .....	13	8	21
6	Νουζλά .....	68	60	128
7	Τσιούστη .....	11	10	21
	Σύνολον .....	280	262	542
3	Μεσσωρόπης.			
1	Μεσσωρόπη .....	12	14	26
2	Αγατλάρ .....	20	29	49
3	Ίσιρλί .....	68	80	148
4	Τσιφλίκι .....	4	11	15
	Σύνολον.....	104	134	238
4	Μονσθένης.			
	Μονσθένη .....	474	173	347
5	Εμποσταντζιλή.			
1	Μποσταντζιλή .....	52	45	97
2	Δράνοβα .....	2	4	6
3	Ελετζίκ .....	32	43	75
4	Κότσανη .....	52	62	114
5	Όσμανλή .....	38	47	85
6	Ρεχμιλή .....	33	29	62
7	Τόβλιανη .....	24	28	52
	Σύνολον.....	233	258	491
6	Νικησιανή.			
1	Νικήσιανη .....	56	52	103
2	Γκρόργιανη .....	167	139	306
	Σύνολον.....	223	191	414
7	Όρφαίον.			
1	Όρφαίν .....	172	143	315
2	Δελέμπαλη .....	63	67	130
3	Κόργιανη .....	14	19	33
4	Μπόμπλιανη .....	51	61	112
	Σύνολον.....	300	290	590
8	Παλαιοχωρίον.			
	Παλαιοχώρι .....	164	162	326
9	Ποδογόργιανης.			
	Ποδογόργιανη .....	61	59	120
10	Πραβίον.			
1	Πράβιον .....	474	573	1047
2	Δρανίτσι .....	60	77	137
	Σύνολον.....	534	650	1184
11	Σαμακόβον.			
1	Σαμκόβον .....	136	128	264
2	Κουλάλη .....	44	36	80
3	Τσιτακλή .....	62	55	117
	Σύνολον.....	242	219	461
	Σύνολον Ύποδ. Πραβίου ..	2512	2574	5086
	Σύνολον Νομού Δράμας.....	<b>26540</b>	<b>29303</b>	<b>55843</b>

Δήμοι-Κοινότητες Πόλεις-Χωριά		Πρόσφυγες κατά φύλον		
		Άρρενες	Θήλειες	Σύνολον
<b>ΝΟΜΟΣ ΕΒΡΟΥ</b>				
Ύποδιοίκησις Ήλεξαν- δρουπόλεως				
1	Ήλεξανδρουπόλις .....	2707	3498	6205
2	Ήβας .....	465	451	916
3	Ήγνάντια .....	36	42	78
4	Ήστοχώρι .....	22	30	52
5	Ήθεια .....	284	299	583
6	Ήπαλδς .....	63	65	128
7	Ήρίστηνον .....	87	93	180
8	Ήτάρνη .....	29	35	64
9	Ήυρα .....	27	21	48
10	Δάμια .....	126	126	252
11	Δίκελλα .....	57	53	110
12	Δορίσκος .....	95	93	188
13	Δρυμδς .....	74	95	169
14	Κίρκη .....	2	3	5
15	Κοίλα .....	174	187	361
16	Λουτρός .....	247	224	471
17	Μάκρη .....	54	45	99
18	Μελίη .....	452	455	907
19	Μέστη .....	51	62	113
20	Μικρά Καβησσός .....	96	92	188
21	Μοναστηράκι .....	81	74	155
22	Μουσάκιον .....	35	25	60
23	Νέος Μάιστρος.....	174	205	379
24	Νίψα .....	126	127	253
25	Πέραμα .....	14	17	31
26	Πλάκκ .....	1	1	2
27	Ποταμός .....	90	116	206
28	Πυλαία .....	203	234	437
29	Συκαράγη .....	233	273	506
30	Φέρραι .....	738	782	1520
	Σύν. ύποδ. Ήλεξανδρουπόλεως	6843	7823	14666
Ύποδιοίκη. Διδυμοτείχου				
1	Διδυμοτείχον .....	1240	1280	2520
2	Ήβδέλλα .....	18	25	43
3	Ήγρίνη .....	91	88	179
4	Ήλεποχώρι .....	79	89	168
5	Ήμόριον .....	283	294	577
6	Ήσβεστάδες .....	21	24	45
7	Ήσπρονέριον .....	23	29	52
8	Βρυσιλά .....	44	45	89
9	Δελήτιον .....	89	79	168
10	Ήλαφοχώριον .....	89	87	176
11	Ήλληνοχώριον .....	213	185	398
12	Ζοφικόν.....	158	170	328
13	Θούριον .....	134	121	255
14	Θυρέα .....	58	55	113
15	Ήατράδες .....	58	53	111
16	Καρωτή .....	84	74	158
17	Κισσάριον .....	101	85	186
18	Κόρυμβος .....	95	100	195
19	Κουφοβοΰνη .....	92	82	174



Δήμοι-Κοινότητες Πόλεις-Χωριά		Πρόσφυγες κατά φύλον		
		Άρρενες	Θήλειες	Σύνολον
20	Κυανή .....	85	78	163
21	Λάβαρα .....	233	253	486
22	Λάδη .....	24	17	41
23	Μάνδρα .....	70	70	140
24	Μαυροκλήσιον .....	39	46	85
25	Μεταξάδες .....	8	9	17
26	Μικροχώρι .....	122	132	254
27	Παλιούρι .....	31	38	69
28	Πετράδες .....	125	135	260
29	Ποιμενικόν .....	48	46	94
30	Πολιά .....	28	31	59
31	Πραγγή .....	262	266	528
32	Πρωτοκλήσιον .....	76	72	148
33	Πύθιον .....	105	113	218
34	Σαράκιον .....	277	278	555
35	Σαύρα .....	132	140	272
36	Σεῖμέν-Τσιφλίκ .....	58	71	129
37	Σκουροχώριον .....	40	42	82
38	Τραυά .....	58	61	119
39	Χιονάδες .....	31	34	65
Σύνολ. Ὑποδ. Διδυμοτείχου ..		4822	4897	9719
Ὑποδιοικήσεις Ὀρεστιάδος				
1	Ἀμμόβουνον .....	108	90	198
2	Ἀμπελάκια .....	29	39	68
3	Ἀγυροχώρι .....	233	239	472
4	Βάλτος .....	31	29	60
5	Βέργη .....	56	51	107
6	Βίσα .....	251	262	513
7	Βύας .....	27	32	59
8	Ἐλκᾶ .....	15	24	39
9	Ζώνη .....	44	57	101
10	Θεραπεύ .....	15	22	37
11	Καβύλη .....	139	125	264
12	Καναδάς .....	93	93	186
13	Καστανίδες .....	31	51	82
14	Κέραμος .....	68	74	142
15	Κλησὼ .....	156	132	288
16	Κόμαρα .....	67	81	148
17	Κοῖδες .....	35	37	72
18	Κυπρίνος .....	77	92	169
19	Λεπτὴ .....	60	52	112
20	Μαράσια .....	66	65	131
21	Μεγάλῃ Δοξιπάρᾳ .....	54	49	103
22	Μικρὰ Δοξιπάρᾳ .....	48	46	94
23	Νεσώριον .....	62	70	132
24	Οἰνὴ .....	159	171	330
25	Ὀρεστιάς .....	2233	2877	5110
26	Ὀρεντινιον .....	25	24	49
27	Πάλη .....	44	32	76
28	Παταγή .....	54	43	97
29	Πενταλοφος .....	9	4	13
30	Πετρωτᾶ .....	7	7	14
31	Πλάτη .....	15	12	27
32	Πύργος .....	126	133	259
33	Ρέζια .....	166	188	354

Δήμοι-Κοινότητες Πόλεις-Χωριά		Πρόσφυγες κατά φύλον		
		Άρρενες	Θήλειες	Σύνολον
34	Σαγήνη .....	189	166	355
35	Σάκκος .....	120	103	223
36	Σιδηρόπετρα .....	179	192	371
37	Σπήλαιον .....	17	20	37
38	Στέρνα .....	10	13	23
39	Τσιγγέλι .....	39	30	69
40	Φερύγιον .....	33	31	64
41	Φτελιά .....	58	66	124
42	Φυλάκιον .....	117	116	233
43	Χανδράς .....	94	105	199
44	Χειμώνιον .....	279	303	582
45	Χελιδόν .....	25	22	47
Σύνολον Ὑποδ. Ὀρεστιάδος.		5763	6470	12233
Ὑποδιοικήσεις Σουφλίου				
1	Σουφλίον .....	1759	1991	3750
2	Ἀδᾶ-τεπέ .....	14	11	25
3	Ἀρδάνιον .....	215	215	430
4	Γεμιστὴ .....	176	175	351
5	Γιαννούλη .....	113	106	219
6	Δαδιά .....	236	271	507
7	Καλατζή-ὀβᾶ .....	112	99	211
8	Κήποι .....	174	195	369
9	Κιτρινόπετρα .....	4	6	10
10	Κορνοφωλεᾶ .....	312	327	639
11	Κοτρωνιά .....	45	28	73
12	Κυριακή .....	153	160	313
13	Λαχινᾶς .....	306	298	604
14	Λευκίμη .....	24	19	43
15	Λυκόφη .....	202	189	391
16	Λύρα .....	298	270	568
17	Μικρὸν Δέρειον .....	191	177	368
18	Μονὴ Δαδιάς .....	45	46	91
19	Πέπλος .....	200	184	384
20	Πόρος .....	147	165	312
21	Προβατῶν .....	247	255	502
22	Πυρόλιθος .....	263	283	546
23	Σιδηροχώριον .....	51	38	89
24	Τάρσιον .....	344	401	745
25	Ταύρη .....	131	104	235
26	Τσιφύλλιον .....	11	13	24
27	Τσιφλίκ-Ἀλῆ-Βέη .....	18	11	29
28	Τύγιον .....	232	234	466
29	Φυλακτὸν .....	405	407	812
Σύνολον Ὑποδ. Σουφλίου ..		6428	6678	13106
Σύνολον Νομοῦ Ἐβρου....		23856	25868	49724



Δήμοι-Κοινότητες Πόλεις-Χωριά		Πρόσφυγες κατά φύλον		
		Άρρενες	Θήλειες	Σύνολον
<b>ΝΟΜΟΣ ΕΥΒΟΙΑΣ</b>				
<b>Έπαρχία Καρυστίας</b>				
1	Άγιον Λουκά.			
2	Άγιος Λουκάς .....		8	16
3	Άλιβερίον .....	75	63	138
4	Άλμυροποτάμιον .....	—	3	3
5	Βρύσι .....	4	4	5
6	Κάρυστος .....	68	70	138
7	Κονίστρας .....	2	3	5
8	Κύμη .....	285	320	605
9	Μεσοχώριον .....	—	1	1
10	Μεσοχώρια .....	—	1	1
11	Οξυλίθου .....	—	2	2
12	Ποταμιά Κάτω .....	57	54	111
13	Πύργος .....	4	3	7
14	Σκύρος .....	470	499	969
15	Στουπαιών .....	—	2	2
16	Στρέων .....	1	2	3
17	Σύνολον Έπαρχίας Καρυστίας	971	1034	2005
<b>Έπαρχία Ξηροχωρίου</b>				
1	Άγιον .....			
2	Αϊδηφόρ .....	15	47	62
3	Αϊδηφόρ .....	856	940	1796
4	Άσμιον ή Ποταμίον .....	35	38	73
5	Γούβαις .....	2	9	11
6	Γουργουβίτσης .....	2	—	2
7	Γουργουβίτσα .....			
8	Ιστιαιάς .....	135	166	301
9	Άγιος Ιωάννης .....	16	14	30
10	Σύνολον .....	151	180	331
11	Όρεων .....			
12	Όρεοι .....	353	363	716
13	Σύνολον Έπαρχ. Ξηροχωρίου	1414	1577	2991
<b>Έπαρχία Σκοπέλου</b>				
1	Γλώσσης .....			
2	Γλώσσα (Πλατάννα) .....	29	51	80

Δήμοι-Κοινότητες Πόλεις-Χωριά		Πρόσφυγες κατά φύλον		
		Άρρενες	Θήλειες	Σύνολον
2	Σκιάθου .....			
3	Σκιάθος .....	172	235	407
4	Σκοπέλου .....	113	182	295
5	Σύνολον Έπαρχίας Σκοπέλου	314	468	782
<b>Έπαρχία Χαλκίδος</b>				
1	Δήμος Χαλκιδέων			
2	Χαλκίς .....	2337	2755	5092
3	Λιμνή Χαλκίδος .....	565	699	1264
4	Σύνολον .....	2902	3454	6356
5	Άγίας Άννης .....	14	6	20
6	Άγία Άννα .....			
7	Αμαρόνθου .....	6	10	16
8	Άνω Βάθειας .....	3	2	5
9	Άνω Βάθεια .....			
10	Καθενών .....	—	1	1
11	Καστέλλας .....	9	7	16
12	Καστέλλα .....			
13	Μαντουδίου .....	11	21	32
14	Νέον Ψαλών .....	21	8	29
15	Νέα Ψαρά (Έρέτρια) .....			
16	Πολιτικά .....	3	5	8
17	Σπαθαρών .....	1	—	1
18	Σπαθάρη .....			
19	Ψαχνών .....	54	56	110
20	Ψαχνά .....			
21	Σύνολον Έπαρχίας Χαλκίδος	3024	3570	6594
22	Σύνολον Νομού Εύβοίας .....	<b>5723</b>	<b>6649</b>	<b>12372</b>

<b>ΝΟΜΟΣ ΖΑΚΥΝΘΟΥ</b>				
<b>Έπαρχία Ζακύνθου</b>				
1	Δήμος Ζακυνθίων .....			
2	Ζάκυνθος .....	393	564	957
3	Αργάσι .....	11	11	22
4	Βασιλικός .....	1	—	1
5	Καλλιτέρου .....	59	54	113
6	Κήποι .....	16	24	40
7	Σύνολον .....	480	653	1133
8	Άγιον Κήρυκος .....			
9	Άγιος Κήρυξ .....	20	26	46
10	Βανάτου .....	61	84	145
11	Βανάτων .....			
12	Γαϊτανίων .....	62	76	138
13	Γαϊτάνι .....			
14	Γαλάκρον Μικρόν .....	23	25	48



Δήμοι-Κοινότητες Πόλεις-Χωριά		Πρόσφυγες κατά φύλον		
		Άρρενες	Θήλειες	Σύνολον
5	Γερακαρίου "Ανω.			
6	Γερακαρίου Κάτω.	22	32	54
7	Γερακαρίου Μέσον.	12	11	23
8	Γερακαρίου Μείσον.	15	20	35
9	Καλλιπάδος.	28	32	60
10	Κατασταρίου.	25	29	54
11	Κούκισι.	3	—	3
12	Κούκισι.	3	—	3
13	Λαγκαδακίων.	8	5	13
14	Λαγοπόδου.	19	20	39
15	Λιθακιάς.	25	34	59
16	Λούρου ή Καλαμάκι.	15	13	28
17	Μαργιών.	1	—	1
18	Μαργιζιάς.	41	55	96
19	Μουζακίου.	17	8	25
20	Μπελουσίον.	14	20	34
21	Μπουγιάτον.	26	28	54
22	Όρθωνισίων.	1	—	1
23	Όρθωνιαίς.	49	39	88
24	Παντοκράτορος.	32	23	55
25	Πηγαδάκια.	47	77	124
26	Πόχαλης.	29	21	50
27	Πόχαλη.	76	98	174
28	Ροϊδον.	2	—	2
29	Ροϊδον.	13	10	23
30	Ρωμηρίον.	22	25	47
31	Σκουλικιάδον.	3	—	3
32	Τραγάκι.	11	13	24
33	Τραγάκι.	11	13	24
34	Φιολητίον.	11	13	24
35	Σύνολον Νομού Ζακύνθου.	1126	1380	2506

### ΝΟΜΟΣ ΗΡΑΚΛΕΙΟΥ

1	Έπαρχία Κανιουρίου			
2	Άγιων Δέκα.			
3	Άγιοι Δέκα.	9	10	19

Δήμοι-Κοινότητες Πόλεις-Χωριά		Πρόσφυγες κατά φύλον		
		Άρρενες	Θήλειες	Σύνολον
2	Βασιλικών "Ανωγειών.			
3	Βασιλική "Ανώγεια.	5	3	8
4	Γέρογερης.	6	4	10
5	Ζαρού.	28	39	67
6	Ζαρούς.	13	10	23
7	Μοϊραις.	8	6	14
8	Μοϊραις.	—	4	4
9	Πέτροκεφάλι.	—	2	2
10	Πλώας.	69	75	144
11	Πλώας.	—	2	2
12	Πόμπιας.	—	2	2
13	Πόμπιας.	—	2	2
14	Σύνολον Έπαρχ. Κανιουρίου	69	75	144
15	Έπαρχία Μαλεβυζίου			
16	Άγιου Μύρωνος.	71	67	138
17	Άγιος Μύρων.	40	36	76
18	Βουτσί.	2	2	4
19	Βούτσιας.	42	38	80
20	Γιοφυράκια.	32	42	74
21	Σύνολον.	2	3	5
22	Εδγενικής.	73	59	132
23	Εδγενική.	11	11	22
24	Καβροχωρίον.	22	17	39
25	Καβροχώριον.	14	16	30
26	Καλεσσών.	9	10	19
27	Καλέσσα.	28	27	55
28	Κάτω "Ασιτών.	26	12	38
29	Μονή Γοργολάνη.	330	302	632
30	Μονή Γοργολάνη.	22	17	39
31	Μονή Γοργολάνη.	14	16	30
32	Μονή Γοργολάνη.	9	10	19
33	Μονή Γοργολάνη.	28	27	55
34	Μονή Γοργολάνη.	26	12	38
35	Μονή Γοργολάνη.	330	302	632
36	Μονή Γοργολάνη.	22	17	39
37	Μονή Γοργολάνη.	14	16	30
38	Μονή Γοργολάνη.	9	10	19
39	Μονή Γοργολάνη.	28	27	55
40	Μονή Γοργολάνη.	26	12	38
41	Μονή Γοργολάνη.	330	302	632
42	Μονή Γοργολάνη.	22	17	39
43	Μονή Γοργολάνη.	14	16	30
44	Μονή Γοργολάνη.	9	10	19
45	Μονή Γοργολάνη.	28	27	55
46	Μονή Γοργολάνη.	26	12	38
47	Μονή Γοργολάνη.	330	302	632
48	Μονή Γοργολάνη.	22	17	39
49	Μονή Γοργολάνη.	14	16	30
50	Μονή Γοργολάνη.	9	10	19
51	Μονή Γοργολάνη.	28	27	55
52	Μονή Γοργολάνη.	26	12	38
53	Μονή Γοργολάνη.	330	302	632
54	Μονή Γοργολάνη.	22	17	39
55	Μονή Γοργολάνη.	14	16	30
56	Μονή Γοργολάνη.	9	10	19
57	Μονή Γοργολάνη.	28	27	55
58	Μονή Γοργολάνη.	26	12	38
59	Μονή Γοργολάνη.	330	302	632
60	Μονή Γοργολάνη.	22	17	39
61	Μονή Γοργολάνη.	14	16	30
62	Μονή Γοργολάνη.	9	10	19
63	Μονή Γοργολάνη.	28	27	55
64	Μονή Γοργολάνη.	26	12	38
65	Μονή Γοργολάνη.	330	302	632
66	Μονή Γοργολάνη.	22	17	39
67	Μονή Γοργολάνη.	14	16	30
68	Μονή Γοργολάνη.	9	10	19
69	Μονή Γοργολάνη.	28	27	55
70	Μονή Γοργολάνη.	26	12	38
71	Μονή Γοργολάνη.	330	302	632
72	Μονή Γοργολάνη.	22	17	39
73	Μονή Γοργολάνη.	14	16	30
74	Μονή Γοργολάνη.	9	10	19
75	Μονή Γοργολάνη.	28	27	55
76	Μονή Γοργολάνη.	26	12	38
77	Μονή Γοργολάνη.	330	302	632
78	Μονή Γοργολάνη.	22	17	39
79	Μονή Γοργολάνη.	14	16	30
80	Μονή Γοργολάνη.	9	10	19
81	Μονή Γοργολάνη.	28	27	55
82	Μονή Γοργολάνη.	26	12	38
83	Μονή Γοργολάνη.	330	302	632
84	Μονή Γοργολάνη.	22	17	39
85	Μονή Γοργολάνη.	14	16	30
86	Μονή Γοργολάνη.	9	10	19
87	Μονή Γοργολάνη.	28	27	55
88	Μονή Γοργολάνη.	26	12	38
89	Μονή Γοργολάνη.	330	302	632
90	Μονή Γοργολάνη.	22	17	39
91	Μονή Γοργολάνη.	14	16	30
92	Μονή Γοργολάνη.	9	10	19
93	Μονή Γοργολάνη.	28	27	55
94	Μονή Γοργολάνη.	26	12	38
95	Μονή Γοργολάνη.	330	302	632
96	Μονή Γοργολάνη.	22	17	39
97	Μονή Γοργολάνη.	14	16	30
98	Μονή Γοργολάνη.	9	10	19
99	Μονή Γοργολάνη.	28	27	55
100	Μονή Γοργολάνη.	26	12	38
101	Μονή Γοργολάνη.	330	302	632
102	Μονή Γοργολάνη.	22	17	39
103	Μονή Γοργολάνη.	14	16	30
104	Μονή Γοργολάνη.	9	10	19
105	Μονή Γοργολάνη.	28	27	55
106	Μονή Γοργολάνη.	26	12	38
107	Μονή Γοργολάνη.	330	302	632
108	Μονή Γοργολάνη.	22	17	39
109	Μονή Γοργολάνη.	14	16	30
110	Μονή Γοργολάνη.	9	10	19
111	Μονή Γοργολάνη.	28	27	55
112	Μονή Γοργολάνη.	26	12	38
113	Μονή Γοργολάνη.	330	302	632
114	Μονή Γοργολάνη.	22	17	39
115	Μονή Γοργολάνη.	14	16	30
116	Μονή Γοργολάνη.	9	10	19
117	Μονή Γοργολάνη.	28	27	55
118	Μονή Γοργολάνη.	26	12	38
119	Μονή Γοργολάνη.	330	302	632
120	Μονή Γοργολάνη.	22	17	39
121	Μονή Γοργολάνη.	14	16	30
122	Μονή Γοργολάνη.	9	10	19
123	Μονή Γοργολάνη.	28	27	55
124	Μονή Γοργολάνη.	26	12	38
125	Μονή Γοργολάνη.	330	302	632
126	Μονή Γοργολάνη.	22	17	39
127	Μονή Γοργολάνη.	14	16	30
128	Μονή Γοργολάνη.	9	10	19
129	Μονή Γοργολάνη.	28	27	55
130	Μονή Γοργολάνη.	26	12	38
131	Μονή Γοργολάνη.	330	302	632
132	Μονή Γοργολάνη.	22	17	39
133	Μονή Γοργολάνη.	14	16	30
134	Μονή Γοργολάνη.	9	10	19
135	Μονή Γοργολάνη.	28	27	55
136	Μονή Γοργολάνη.	26	12	38
137	Μονή Γοργολάνη.	330	302	632
138	Μονή Γοργολάνη.	22	17	39
139	Μονή Γοργολάνη.	14	16	30
140	Μονή Γοργολάνη.	9	10	19
141	Μονή Γοργολάνη.	28	27	55
142	Μονή Γοργολάνη.	26	12	38
143	Μονή Γοργολάνη.	330	302	632
144	Μονή Γοργολάνη.	22	17	39
145	Μονή Γοργολάνη.	14	16	30
146	Μονή Γοργολάνη.	9	10	19
147	Μονή Γοργολάνη.	28	27	55
148	Μονή Γοργολάνη.	26	12	38
149	Μονή Γοργολάνη.	330	302	632
150	Μονή Γοργολάνη.	22	17	39
151	Μονή Γοργολάνη.	14	16	30
152	Μονή Γοργολάνη.	9	10	19
153	Μονή Γοργολάνη.	28	27	55
154	Μονή Γοργολάνη.	26	12	38
155	Μονή Γοργολάνη.	330	302	632
156	Μονή Γοργολάνη.	22	17	39
157	Μονή Γοργολάνη.	14	16	30
158	Μονή Γοργολάνη.	9	10	19
159	Μονή Γοργολάνη.	28	27	55
160	Μονή Γοργολάνη.	26	12	38
161	Μονή Γοργολάνη.	330	302	632
162	Μονή Γοργολάνη.	22	17	39
163	Μονή Γοργολάνη.	14	16	30
164	Μονή Γοργολάνη.	9	10	19
165	Μονή Γοργολάνη.	28	27	55
166	Μονή Γοργολάνη.	26	12	38
167	Μονή Γοργολάνη.	330	302	632
168	Μονή Γοργολάνη.	22	17	39
169	Μονή Γοργολάνη.	14	16	30
170	Μονή Γοργολάνη.	9	10	19
171	Μονή Γοργολάνη.	28	27	55
172	Μονή Γοργολάνη.	26	12	38
173	Μονή Γοργολάνη.	330	302	632
174	Μονή Γοργολάνη.	22	17	39
175	Μονή Γοργολάνη.	14	16	30
176	Μονή Γοργολάνη.	9	10	19
177	Μονή Γοργολάνη.	28	27	55
178	Μονή Γοργολάνη.	26	12	38
179	Μονή Γοργολάνη.	330	302	632
180	Μονή Γοργολάνη.	22	17	39
181	Μονή Γοργολάνη.	14	16	30
182	Μονή Γοργολάνη.	9	10	19
183	Μονή Γοργολάνη.	28	27	55
184	Μονή Γοργολάνη.	26	12	38
185	Μονή Γοργολάνη.	330	302	632
186	Μονή Γοργολάνη.	22	17	39
187	Μονή Γοργολάνη.	14	16	30
188	Μονή Γοργολάνη.	9	10	19
189	Μονή Γοργολάνη.	28	27	55
190	Μονή Γοργολάνη.	26	12	38
191	Μονή Γοργολάνη.	330	302	632
192	Μονή Γοργολάνη.	22	17	39
193	Μονή Γοργολάνη.	14	16	30
194	Μονή Γοργολάνη.	9	10	19
195	Μονή Γοργολάνη.	28	27	55
196	Μονή Γοργολάνη.	26	12	38
197	Μονή Γοργολάνη.	330	302	632
198	Μονή Γοργολάνη.	22	17	39
199	Μονή Γοργολάνη.	14	16	30
200	Μονή Γοργολάνη.	9	10	19

### Έπαρχία Πεδιάδος

1	Άγιον Βασιλείον.			
2	Άγιος Βασίλειος.	9	14	23



Πρόσφυγες κατά φύλον					Πρόσφυγες κατά φύλον				
Δήμοι-Κοινότητες		Άρρενες	Θήλειες	Σύνολον	Δήμοι-Κοινότητες		Άρρενες	Θήλειες	Σύνολον
Πόλεις-Χωρία					Πόλεις-Χωρία				
2	Ἀγίων Παρασκευῶν.				3	Μικεντεβή-Καμάρα .....	42	43	85
	Ἀγίες Παρασκευές.....	24	23	47	4	Περτέφ-Μετόχι .....	10	13	23
3	Αἰτανίων.				5	Σαμψ-βέη Μετόχι .....	88	128	216
	Αἰτάνια.....	1	3	4	6	Φορτέτζα .....	23	45	68
4	Ἀνωπόλεως.				7	Χρυσόπηγῇ .....	84	102	186
	Μονή Ἀνωπόλεως.	4	5	9		Σύνολον.....	4854	6128	10982
5	Ἀποστόλων.				1	Ἀρχανῶν.			
	Ἀπόστολοι .....	5	6	11	2	Ἀρχάναι.....	125	132	257
6	Βαρβάρων.					Βενεράτου.			
1	Βαρβάρω .....	17	22	39	3	Βενεράτων .....	17	35	52
2	Ἀνω Ἀστρακλῶν.	2	3	5		Λαφνῶν.			
	Σύνολον.....	19	25	44	4	Δάφνας .....	129	137	266
7	Διαβυῖδῃ.					Καλλὶ Καστελλίου.			
	Διαβυῖδῃ .....	3	3	6	5	Καλλὶ Κοστέλλι .....	21	18	39
8	Ἐλήας.					Κουνάβων.			
	Ἐλήα .....	10	11	21		Κουνάβοι .....	5	3	8
9	Ζωφόρων.					Σύνολον Ἐπαρχίας Τεμένους	5151	6453	11604
	Ζωφόροι .....	8	8	16		Σύνολον Νομοῦ Ἡρακλείου..	5877	7211	13088
10	Θαλασσίου.								
	Θαλασσῶν .....	17	13	30					
11	Καρτεροῦ.								
	Καρτερός .....	6	3	9					
12	Καστελλίου.								
	Καστέλλι .....	34	43	77					
13	Καταλαγαρίων.								
	Καταλαγάρει .....	4	5	9					
14	Μοχῶν.								
	Μοχὸς .....	3	12	15					
15	Πεζῶν.								
	Πεζῶν .....	42	44	86					
16	Πηγαϊδοῦριον.								
	Πηγαϊδοῦρι .....	6	8	14					
17	Σκαλιῶν.								
	Σκαλιῶν .....	37	32	69					
18	Σκυλλοῦς.								
	Σκυλλοῦς .....	8	8	16					
	Σύνολον Ἐπαρχίας Πεδιάδος	240	266	506					
	<b>Ἐπαρχία Πυργιωτίσσης</b>								
1	Βόρρων.								
	Βόρροι .....	6	6	12					
2	Γρηγοριάς.								
	Γρηγοριά .....	1	1	2					
3	Καμηλαρίου.								
	Ἅγιος Ἰωάννης .....	23	32	55					
4	Μαγαρικαρίου.								
	Μαγαρικάρει .....	7	10	17					
5	Τυμπακίου.								
1	Τυμπάκι .....	6	11	17					
2	Κόκκινος Πύργος .....	10	10	20					
	Σύνολον.....	16	21	37					
	Σύνολον Ἐπαρχ. Πυργιωτίσσης	53	70	123					
	<b>Ἐπαρχία Τεμένους</b>								
1	Δῆμος Ἡρακλείου.								
	Ἡράκλειον .....	4470	5617	10087					
2	Μασταυπᾶς .....	137	180	317					
	Σύνολον.....	4607	5797	10404					
	Σύνολον Ἐπαρχ. Τεμένους	4607	5797	10404					



**Δήμοι-Κοινοότητες  
Πόλεις-Χωριά**

Πρόσφυγες κατά φύλον

Άρρενες	Θήλειες	Σύνολον
---------	---------	---------

2	Σάδενα .....	20	15	35
	Σύνολον.....	67	54	121
8	Μικρογούζιον.			
1	Μικρογούζι .....	61	77	138
2	Διαβατός .....	17	19	36
3	Μπραχνιάτες.....	28	29	57
	Σύνολον.....	106	125	231
9	Νησίον.			
1	Νησίον .....	17	12	29
2	Ρέσιανη .....	47	49	96
	Σύνολον.....	64	61	125
10	Ξεχασμένης.			
1	Ξεχασμένη .....	6	1	7
2	Ποζαρίταις .....	34	34	68
	Σύνολον.....	40	35	75
11	Παλιτίταις.			
1	Παλιτίταις .....	3	1	4
2	Κοβίτες .....	60	58	118
3	Μπάριμπας .....	5	5	10
	Σύνολον.....	68	64	132
12	Προδρόμου			
	Προδρόμος .....	37	29	66
	Σύνολον 'Υποδ. Βερροίας...	2786	2992	5778
	<b>'Υποδιοίκησις Θεσ)νίκης</b>			
1	Δήμος Θεσσαλονίκης.			
1	Θεσσαλονίκη .....	33495	44143	77638
2	Καρά-Ίσι .....	379	407	786
3	Λεμπέτ .....	2190	3007	5197
4	Χαράμιοι .....	2045	2946	4991
	Σύνολον.....	38109	50503	88612
1	'Ασβεστοχωρίου.			
	'Ασβεστοχώριον.....	175	204	379
2	Βαλιμάδος.			
	Βαλιμάδα .....	1	5	6
3	Βασιλικών.			
1	Βασιλικά .....	19	20	39
2	Μαντζαρηδες .....	55	49	104
3	Μονή 'Αγ. 'Ανστασίας .....	2	5	7
4	Συρωτή .....	64	58	122
5	Τογαρτζήδες .....	31	26	57
6	Τροχανλή .....	43	50	93
7	Χασαπλή .....	11	9	20
	Σύνολον.....	225	217	442
4	Βεργάντζης.			
1	Βεργάντζα .....	272	233	505
2	Γιαχλή .....	90	84	174
3	Γούρδινον .....	35	24	59
4	Δογαντζή .....	194	184	378
5	Καράογλου .....	87	88	175
	Σύνολον.....	678	613	1291

**Δήμοι-Κοινοότητες  
Πόλεις-Χωριά**

Πρόσφυγες κατά φύλον

Άρρενες	Θήλειες	Σύνολον
---------	---------	---------

5	Γιδά.			
1	Γιδά .....	15	17	32
2	Λιανοβέριον .....	41	30	71
3	Παλαιοχώριον .....	35	29	64
4	Σχονά .....	43	10	23
	Σύνολον.....	104	86	190
6	Γραδεμπόριον.			
	Γραδεμπόριον .....	6	7	13
7	Δρομυγλάβιον.			
1	Δρομυγλάβα .....	14	19	33
2	Καμάβα .....	1	2	3
3	Ραχμανλή .....	8	8	16
	Σύνολον.....	23	29	52
8	'Επάνομης.			
1	'Επάνομη .....	111	136	247
2	'Αζιαντζαλή .....	133	129	262
3	Καρά-Μπουρνου .....	212	207	419
4	Μεσημέρι .....	206	191	397
5	Μπαζε-Τσιφλίκ .....	16	25	41
6	Σεντζελή .....	30	40	70
7	Χατζή-Μπαχλή .....	60	54	114
	Σύνολον.....	768	782	1550
9	Ζουμπάτων.			
1	Ζουμπάταις .....	53	51	104
2	'Αδαλή .....	132	146	278
3	Καρά-Χογλή .....	174	174	348
4	Μπασιολή .....	48	45	93
5	Ούζούν-'Αλή .....	211	209	420
6	Πουρνάρ-Τσιφλίκ .....	52	47	99
	Σύνολον.....	670	672	1342
10	Καπουτζήδων.			
1	Καπουτζήδες .....	102	111	213
2	'Αρσάλη .....	22	18	40
3	Καρά-Τσαλή .....	15	10	25
4	Σέδες .....	93	94	187
	Σύνολον.....	232	233	465
11	Κιρτζιλάρ.			
1	Κιρτζιλάρ .....	13	12	25
2	Μουστάφτσα .....	8	7	15
3	Σαρίτσης .....	2	5	7
	Σύνολον.....	23	24	47
12	Κορυφής.			
1	Κορυφή .....	44	49	93
2	Νεοχωρόπουλον .....	10	6	16
3	Παλαιοχώρα .....	34	29	63
4	Τρίκκαλα .....	38	38	76
	Σύνολον.....	126	122	248
13	Κουλουκιές.			
	Κούλουκιές .....	57	52	109



Δήμοι - Κοινότητες Πόλεις - Χωριά		Πρόσφυγες κατά φύλον			Δήμοι - Κοινότητες Πόλεις - Χωριά		Πρόσφυγες κατά φύλον		
		Άρρενες	Θήλειες	Σύνολον			Άρρενες	Θήλειες	Σύνολον
14	<b>Κρήνης.</b>				2	<b>Κολινδρού.</b>			
1	Καρβιά .....	45	33	78	1	Κολινδρός .....	13	18	31
2	Καρα-Γιουσούφλάρ .....	55	38	93	2	Καταχάς .....	108	104	212
3	Κουτσουκλή .....	20	14	34	3	Λόντζιανο .....	55	63	118
4	Νταουτλή .....	25	27	52		Σύνολον .....	176	185	361
5	Ντομπορλού .....	27	27	54	3	Λιμπανόβον.			
6	Σελιάδες .....	10	9	19		Λιμπάνοβον .....	88	94	182
7	Τσελή .....	12	15	27	4	Λιτοχώρον.			
8	Τσιγγανάδες .....	68	86	154		Λιτοχώρον .....	16	19	35
9	Τσοπανλή .....	15	11	26	5	Μεθώνης.			
	Σύνολον .....	277	260	537	1	Νέον Έλευθεροχώριον .....	180	149	329
15	<b>Λαϊνών.</b>				2	Μακρύγιαλος .....	125	106	231
	Γιαλιτζήκ. ....	118	113	231	3	Πάλινη .....	129	137	266
16	<b>Μπάλτζης.</b>				4	Παραλία Έλευθεροχωρίου ..	125	134	259
1	Μπάλτζα .....	62	47	109		Σύνολον .....	559	526	1085
2	Άνω Βολοβύτ .....	157	128	285	6	<b>Μηλιάς.</b>			
3	Γενή-Μαχαλά .....	35	33	68		Μηλιά .....	2	4	6
4	Δαουτλή .....	57	61	118	7	Πίδνης.			
5	Κάτω Βολοβύτ .....	87	76	163		Κίτρος .....	78	59	137
6	Πουρνάρι .....	99	85	184	8	Πλαταμῶνος.			
7	Τζουμά .....	66	68	134		Παντελεήμων .....	1	1	2
	Σύνολον .....	563	498	1061	9	Ρεντίνης			
17	<b>Μπουγαριόβον.</b>					Ρεντίνη .....	3	5	8
1	Μπουγαριόβον .....	149	119	268	10	Σκουτέρης.			
2	Δουμουρλή .....	13	7	20		Σκουτέρνα .....	14	18	22
3	Καβακλή .....	82	84	166	11	<b>Τόχοβας.</b>			
4	Σαρή-Όμιρ .....	23	21	44		Τόχοβα .....	136	169	305
5	Τοφίν .....	7	6	13		Σύνολον Έποδ. Κατερίνης ..	1718	1796	3514
	Σύνολον .....	274	237	511		<b>Έποδιοίκησης Κιλκίς</b>			
18	<b>Νεοχωρούδας.</b>				1	<b>Έκιντζαλι.</b>			
1	Νεοχωρούδα .....	10	6	16		Έκιντζαλι .....	53	48	101
2	Άραπλή .....	81	74	155	2	Έκνλη .....	89	83	172
3	Δαούτ-Μπαλή .....	91	104	195	3	Δερβισλή .....	3	1	4
4	Δουδουλάρ .....	60	63	123	4	Δουρμπανλή .....	52	45	97
	Σύνολον .....	242	247	489	5	Έρτζελή .....	10	11	21
19	<b>Νέων Μαλγάρων.</b>				6	Καράλή .....	24	20	44
	Νέα Μάλγαρα .....	377	413	790	7	Καρκαγιάλι .....	1	3	4
20	<b>Τεκελή.</b>				8	Καρλόβασι .....	36	33	69
1	Τεκελή .....	104	98	202	9	Κιολεμενλή .....	8	2	10
2	Κασκαρίκα .....	191	194	385	10	Μουλαμπανλή .....	19	14	33
	Σύνολον .....	295	292	587	11	Σαντζαλή .....	9	12	21
21	<b>Μορτιάτου.</b>				12	Τσααλή .....	54	45	99
	Χορτιάτης .....	31	24	55	13	Χατζή Όγλαρ .....	17	11	28
	Σύνολον Έποδ. Θεσσαλονίκης	43374	55633	99007		Σύνολον .....	375	328	703
	<b>Έποδιοίκησης Κατερίνης</b>				2	<b>Άμπάρ-Κιοϊ.</b>			
1	<b>Κατερίνης.</b>					Άμπάρ-Κιοϊ .....	237	226	463
1	Κατερίνη .....	584	669	1253	2	Σαλαμανλή .....	35	36	71
2	Βρωμερή .....	42	37	79		Σύνολον .....	272	262	534
3	Σπή .....	19	20	39					
	Σύνολον .....	645	726	1371					



Δήμοι - Κοινότητες Πόλεις - Χωριά		Πρόσφυγες κατά φύλον			Δήμοι - Κοινότητες Πόλεις - Χωριά		Πρόσφυγες κατά φύλον		
		Άρρενες	Θήλειες	Σύνολον			Άρρενες	Θήλειες	Σύνολον
3	Άρμουστή.				13	Δραγομίρ.			
1	Άρμουστή .....	249	254	503		Κερέτζι ("Άγιος Γεώργιος)	215	197	412
2	Μελάφτσα .....	97	99	196	14	Καρά-Μαμουτλή.			
3	Χατζήγιαννούς .....	121	109	230	1	Καρά Μαμουτλή .....	35	38	73
	Σύνολον ..	467	462	929	2	Έντζεκλή .....	11	6	17
4	"Αρμπούρ.				3	Σαρή-Δογανλή .....	30	27	57
"Αρμπούρ .....	128	119	247		4	Σερακλή .....	2	3	5
5	Βαρβαρόφτσας.				5	Σνέφτσα .....	120	129	249
1	Βαρβαρόφτσα .....	51	39	90	6	Τσεραπλή .....	3	1	4
2	Αμάτσοβον .....	1	1	2		Σύνολον ..	201	204	405
3	Σαρή Παζάρ .....	44	45	89	15	Καρά Μπουνάρ.			
	Σύνολον ..	96	85	181	1	Καρά Μπουνάρ .....	142	147	289
6	Βυρλάν.				2	Αποστολάρ .....	126	107	233
1	Βυρλάν .....	79	81	160		Σύνολον ..	268	254	522
2	Κολυμπαλάρ .....	41	39	80	16	Καρασουλίον.			
	Σύνολον ..	120	120	240	1	Καρασουλί .....	157	150	307
7	Γενή Μαχαλέ.				2	Βάρδεον .....	32	32	64
1	Γενή Μαχαλέ .....	89	87	176	3	Ορέβιτσα .....	206	209	415
2	Σαρή-Κιοϊ .....	123	112	235		Σύνολον ..	395	391	786
	Σύνολον ..	212	199	411	17	Καρατζά-Καδή.			
8	Γιαρδεμλή.					Καρατζά Καδή .....	190	194	384
1	Γιαρδεμλή .....	42	42	84	18	Κιλινδία.			
2	Βαϊσλή .....	8	8	16	1	Κιλινδία .....	1	4	5
3	Έλεσλή .....	12	15	27	2	Γκόλα .....	97	98	195
4	Καρά - Αματλή .....	18	23	42	3	Τσιγκούντσα .....	222	187	409
5	Κασιμλή .....	22	27	50	4	Χέρσοβον .....	180	171	351
6	Κάτω-Μαμουτλή .....	10	12	22		Σύνολον ..	500	460	960
	Σύνολον ..	114	127	241	19	Κιλκίς.			
9	Γκιόλ-Ομπαση.				1	Κιλκίς .....	1132	1132	2264
1	Γκιόλ-Ομπαση .....	58	47	105	2	Αλτζάκ Κλησέ .....	58	61	119
2	Άλη Χοτζαλάρ .....	47	42	89	3	Σαρή Γκιόλ .....	258	228	486
	Σύνολον ..	105	89	194	4	Σερσεμλή .....	159	151	310
10	Γκιρπās.				5	Σέσλοβον .....	88	81	169
1	Κάτω Γκιρπās .....	38	43	81	6	Στρέζοβον .....	106	79	185
2	Άνω Γκιρπās .....	72	78	150		Σύνολον ..	1801	1732	3533
	Σύνολον ..	110	121	231	20	Κιουρκιοντ.			
11	Δογάντζης.				1	Κιουρκιοντ .....	341	324	665
1	Δογάντζα .....	104	94	198	2	Γραμματίνα .....	205	180	385
2	Δουρμουσλή .....	9	11	20	3	Μουτούλοβον .....	88	75	163
3	Μαρσαλή .....	11	12	23	4	Τσομλεκισή .....	115	110	225
4	Σαραλή .....	23	25	48		Σύνολον ..	749	689	1438
	Σύνολον ..	147	142	289	21	Κουσόβον.			
12	Δουρασανλή.				1	Κουσόβον .....	90	81	171
1	Δουρασανλή .....	136	127	263	2	Μουζδερέκ .....	71	80	151
2	Αβρέτ-Ίσσάρ .....	160	141	301		Σύνολον ..	161	161	322
3	Άσιχλάρ .....	90	74	164	22	Κράσταλη.			
	Σύνολον ..	386	342	728	1	Κράσταλη .....	83	90	173
					2	Βλαδάρινα .....	94	81	175
						Σύνολον ..	177	171	348



Αἱμοὶ - Κοινότητες Πόλεις - Χωρία		Πρόσφυγες κατὰ φύλον			Αἱμοὶ - Κοινότητες Πόλεις - Χωρία		Πρόσφυγες κατὰ φύλον		
		Ἄρρενες	Θῆλεις	Σύνολον			Ἄρρενες	Θῆλεις	Σύνολον
23	Ματσικόβον.				33	Τσερναλάκ.			
1	Ματσικόβον .....	129	125	254	1	Σεβεντελῆ .....	75	76	151
2	Δουτλῆ .....	32	35	67	2	Κιομουρτζῆ .....	12	14	26
3	Μπαγιόλτσα .....	81	71	152		Σύνολον..	87	90	177
4	Σμόλῆ .....	237	174	411	34	Φαναρλῆ.			
5	Τσιδεμλῆ .....	225	230	455	1	Κιοσέ Μουρτζαλῆ .....	6	5	11
	Σύνολον..	704	635	1339	2	Ὀνδουλοῦ .....	15	9	24
24	Μοράφτης.				3	Πορτσλῆ .....	5	2	7
1	Μοράφτσα .....	81	100	181		Σύνολον..	26	16	42
2	Ἀλέζια .....	111	120	231	35	Χασάν Ὀμπαση.			
3	Ἰσμακλῆ .....	61	61	122	1	Χασάν Ὀμπαση .....	158	145	303
4	Ὀδλασλῆ .....	30	23	53	2	Καβακλῆ .....	12	16	28
5	Ράμνα .....	35	43	78		Σύνολον..	170	161	331
	Σύνολον..	318	347	665		Σύνολον Ὑποδ. Κιλίκις	10060	9608	19668
25	Μουσαλῆ.					Ὑποδιοικήσεις Λαγκαδά			
1	Μουσαλῆ .....	58	56	114	1	Ἀϊβαλίκ Δερὲ Μαχαλάδων			
2	Κοτσουλόρ .....	30	34	64	1	Ἀϊβαλίκ .....	57	61	118
3	Μουσαλῆ .....	30	23	53	2	Ἀϊδουνλῆ .....	19	23	42
4	Τοκουσλῆ .....	23	18	41		Σύνολον..	76	84	160
	Σύνολον..	141	134	272	2	Ἀλανλῆ.			
26	Μυρόβον.				1	Ἀλανλῆ .....	129	115	254
1	Μυρόβον .....	55	46	101	2	Κολλακτσλῆ .....	13	11	24
27	Ὀδουσλοῦ.					Σύνολον..	152	126	278
1	Ὀδουσλοῦ .....	100	103	203	3	Βρασνῶν.			
2	Ἡράκλειον .....	156	163	319	1	Βρασνά .....	3	22	25
3	Ποταρὲς .....	99	82	181	2	Ἀσπροβάλτα .....	35	27	62
	Σύνολον..	355	348	703	3	Σταυρὲς .....	62	64	126
28	Παπράτ					Σύνολον..	100	113	213
1	Παπράτ .....	132	110	242	4	Βυσσώκας.			
2	Κοῦζ-Μαχαλὲ .....	19	12	31	1	Βυσσώκα .....	84	109	193
3	Τσιφλίκ Μαχαλὲ .....	12	8	20	2	Καρά-Ὀμπᾶς .....	20	21	41
4	Χότζα-Μαχαλὲ .....	7	7	14	3	Κοτσικάρ .....	25	22	47
	Σύνολον..	170	137	307		Σύνολον..	129	152	281
29	Πλανίτης.				5	Γερακαροῦ.			
1	Πλανίτσα .....	132	124	256	1	Γερακαροῦ .....	204	194	398
2	Σεφτσλῆ .....	36	42	78	2	Λέβεν .....	89	66	155
	Σύνολον..	168	166	334		Σύνολον..	293	260	553
30	Ραγιάν.				6	Γιακινίων.			
1	Ραγιάν .....	152	153	305	1	Γιακίνα .....	445	425	870
31	Σοκολόβον.				2	Γακουβέλτσα .....	122	104	226
1	Σοκολόβον .....	28	33	61	3	Νοῦδα .....	68	66	134
32	Σουρλόβον.					Σύνολον..	635	595	1230
1	Σούρλοβον .....	157	157	314					
2	Πόποβον .....	8	8	16					
3	Ποταρὲς .....	267	276	543					
4	Ρόμποβον .....	49	34	83					
5	Σίδηρ. Στάθμος Δοϊράνης ..	16	21	37					
	Σύνολον..	497	496	993					



Δήμοι - Κοινότητες Πόλεις - Χωριά		Πρόσφυγες κατά φύλον			Δήμοι - Κοινότητες Πόλεις - Χωριά		Πρόσφυγες κατά φύλον		
		Άρρενες	Θήλειες	Σύνολον			Άρρενες	Θήλειες	Σύνολον
7	Γιουβέσνα.				23	Μασλάρ.			
1	Γιουβέσνα .....	55	38	93	1	Μασλάρ .....	134	117	251
2	Παλαίχωρα .....	26	24	50	2	Καβόκι .....	61	62	123
	Σύνολον.....	81	62	143		Σύνολον.....	195	179	374
8	Έγρη Μπουτζάκ.				2	Μπαϊράμ Δερε Μαχαλάδων			
9	Έγρη Μπουτζάκ .....	251	277	528	1	Μπαϊράμ Δερε Μαχαλάδες ..	181	178	359
10	Ζαγκλιβερίον.				2	Τσοκαλή .....	97	82	179
11	Ζαγκλιβερίον .....	73	124	197	3	Κιουλελή .....	99	76	175
12	Καβαλλάρ.				4	Χανούμ Μαρσί .....	27	24	51
13	Καβαλλάρ .....	118	100	218		Σύνολον.....	404	360	764
14	Καρά - Ομερλή.				25	Μπαλάφτης.			
1	Καρά - Ομερλή .....	123	119	242		Μπαλάφτης .....	114	113	227
2	Τσερνίκ .....	32	35	67	26	Μπερόβης.			
	Σύνολον.....	155	154	309	1	Μπέροβα .....	1	—	1
12	Καρατζάκις.				2	Ζάροβα .....	221	214	435
1	Καρατζάκις .....	222	232	454		Σύνολον.....	222	214	436
2	Στεφάνια .....	96	98	194	27	Μπεσιζίων.			
	Σύνολον.....	318	330	648	1	Μεγάλα Μπεσιζία .....	24	21	45
13	Κάτω Ραβρών.				2	Μικρά Μπεσιζία .....	50	50	100
14	Κάτω Ραβνά .....	95	72	167		Σύνολον.....	74	71	145
15	Κλείσαλι.				28	Όγρεκ.			
1	Κλείσαλι .....	12	7	19	1	Όγρεκ .....	48	34	82
2	Μπουτλλή .....	51	52	103	2	Κιζλή .....	29	34	63
3	Νεμπή .....	112	81	193		Σύνολον.....	77	68	145
4	Νεσχωρί .....	85	74	159	29	Ότμανλή Μαχαλάδων.			
5	Σαράι .....	159	139	298		Ότμανλή Μαχαλάδες .....	33	38	71
6	Τσαλή Μαχαλά .....	70	63	133	30	Παζαρούδας.			
	Σύνολον.....	489	416	905	1	Παζαρούδας .....	71	55	126
15	Κλέπε.				2	Κοκκαλού .....	64	73	137
16	Κλέπε .....	90	99	189	3	Μόδι .....	6	11	17
17	Κορφαλού.					Σύνολον.....	141	139	280
18	Κορφαλού .....	139	131	270	31	Σουλόβον.			
19	Λαγκαδά.				1	Σουλόβον .....	51	33	84
1	Λαγκαδά .....	738	869	1607	2	Μαύροβον .....	69	79	148
2	Σαρήγιορ .....	217	191	408		Σύνολον.....	120	112	232
	Σύνολον.....	955	1060	2015	32	Στεφανινών.			
18	Λαγκαδικίων.					Στεφανινά .....	7	9	16
1	Λαγκαδικία .....	136	122	258	33	Σωχοῦ.			
2	Βορένος .....	18	27	45		Σωχός .....	91	96	187
3	Γκιούμενις .....	107	100	207	34	Φαλάρων.			
	Σύνολον.....	261	249	510	1	Φάλαρα (Σαράτσι) .....	125	115	240
19	Λαχανά.				2	Άρακλή .....	51	53	104
20	Λαχανάς .....	222	225	447		Σύνολον.....	176	168	344
21	Λειβαδίου.				35	Χατζή Μπαϊραμλή.			
22	Λειβάδι .....	3	5	8		Χατζή Μπαϊραμλή .....	164	181	345
23	Λιγκοβάνης.					Σύνολον Έποδ. Λαγκαδά	6545	6479	13024
24	Λιγκοβάνη .....	78	85	163					
25	Λουτζικίου.								
26	Λουτζίκι .....	14	15	29					



Δήμοι - Κοινότητες		Πρόσφυγες κατά φύλον		
Πόλεις - Χωριά		Άρρενες	Θήλειες	Σύνολον
<b>Υποδιοικήσεις Χαλκιδικής</b>				
1	Άγίας Παρασκευής.			
	Άγια Παρασκευή .....	4	5	9
2	Άγιον Νικολάου			
	Άγιος Νικόλαος .....	25	34	59
3	Αθότου.			
1	Αθουτος .....	7	5	12
2	Μετόχιον Ρωσσικόν .....	6	4	10
	Σύνολον .....	13	9	22
4	Βάλτας.			
	Βάλτα .....	41	50	91
5	Βαρβάρας.			
	Βαρβάρα .....	9	8	17
6	Γαλατίστης.			
	Γαλατίστα .....	10	12	22
7	Γοματίου.			
	Γομάτιον .....	1	2	3
8	Δουμπιών.			
	Σανά .....	2	4	6
9	Ιερισσοῦ.			
	Ιερισσός .....	104	100	204
10	Ισθόρου.			
1	Ισβορον .....	30	30	60
2	Στρατώνι .....	65	54	119
	Σύνολον .....	95	84	179
11	Καλάνδρας.			
	Καλάνδρα .....	5	2	7
12	Κασσανδρινοῦ.			
	Κασσανδρινό .....	2	—	2
13	Καροχώρας.			
1	Τσακράνι .....	15	16	31
2	Χανιώτη .....	1	—	1
	Σύνολον .....	16	16	32
14	Μπαρκελῆς.			
1	Μπαρκελή .....	9	12	21
2	Ακ-Μπουνάρ .....	5	3	8
3	Όσμανλή .....	7	7	14
4	Παζαρλή .....	90	78	168
	Σύνολον .....	111	100	211
15	Νεοχωρίου.			
	Νεοχώριον .....	3	3	6
16	Νικήτας.			
	Νικήτα .....	2	3	5
17	Όρμυλίων.			
	Όρμυλία .....	4	6	10
18	Παλιουρίου.			
	Παλιούρι .....	4	4	8
19	Πορταριάς.			
1	Πορταριά .....	23	35	58
2	Άγιος Μάμας .....	5	2	7
3	Βρωμόσυρτα .....	59	55	114

Δήμοι - Κοινότητες		Πρόσφυγες κατά φύλον		
Πόλεις - Χωριά		Άρρενες	Θήλειες	Σύνολον
4	Έμερτζελή .....	2	1	3
5	Καρὰ Τεπέ .....	66	54	120
6	Καρκάρα .....	71	63	134
7	Πόζαλον .....	22	23	45
8	Σουφλάρ .....	4	5	9
	Σύνολον .....	252	238	490
20	Πολυγόρου.			
	Πολύγουρος .....	101	84	185
21	Ρεβενικίων.			
	Ρεβενίκια .....	2	5	7
22	Ρετσινικίων.			
	Καγιατζίκι .....	4	2	6
23	Συκιάς.			
	Συκιά .....	61	60	121
24	Φούρκας.			
	Φούρκα .....	6	1	7
	Σύνολον Υποδ. Χαλκιδικής .....	877	832	1709
	Σύνολον Νομού Θεσ/νίκης .....	<b>65360</b>	<b>77340</b>	<b>142700</b>

### ΝΟΜΟΣ ΙΩΑΝΝΙΝΩΝ

Υποδιοικήσεις Ίωαννίνων				
1	Δήμος Ίωαννιτών.			
1	Ίωάννινα .....	928	1394	2322
2	Νήσος Ίωαννίνων .....	32	43	75
	Σύνολον .....	960	1437	2397
1	Βαργιάδων.			
	Βαργιάδες .....	3	—	3
2	Βελτισίτης.			
	Βελτισίτα .....	13	10	23
3	Βίτσης.			
	Βίτσα Κάτω .....	10	9	19
4	Γρεβεντίου.			
	Γρεβεντίων .....	21	19	40
5	Δόβρου.			
	Δόβρον .....	5	—	5
6	Δόλιαρης.			
	Δόλιαρη .....	2	1	3
7	Δολιανών.			
	Δολιανά .....	6	9	15
8	Δραγασιού.			
	Δραγάρι .....	6	6	12
9	Δρεσθενίκου.			
	Δρεσθενίκον .....	32	40	72
10	Ζαγόριαρης.			
	Ζαγόριαρη .....	5	6	11
11	Ζίτσης.			
	Ζίτσα .....	7	10	17
12	Ζωνδήλης (Κουρέντων).			
	Ζωνδήλα (Κουρέντων) .....	6	3	9



Δήμοι - Κοινότητες Πόλεις Χωριά		Πρόσφυγες κατά φύλον			Δήμοι - Κοινότητες Πόλεις Χωριά		Πρόσφυγες κατά φύλον		
		Άρρενες	Θήλειες	Σύνολον			Άρρενες	Θήλειες	Σύνολον
13	Ζωρίστης.								
	Ζόριστα .....	—	2	2					
14	Καλοχωρίου.				1	Βοϊνίκον.			
	Καλογώρι .....	5	4	9		Βοϊνίκον .....	14	17	31
15	Καλωτών.				2	Γαρδικίου.			
	Καλωτά .....	2	1	3		Γαρδικίου .....	104	119	223
16	Κάτω Σουδενών.				3	Γκρίκας.			
	Κάτω Σουδενά .....	2	—	2	1	Γκρίκα .....	12	13	25
17	Κελεσόβον.				2	Καίτσα .....	6	5	11
	Κεπέσοβον .....	1	—	1		Σύνολον .....	18	18	36
18	Κουκουλίου.				4	Δράγανης.			
	Κουκουλί .....	4	2	6		Δράγανη .....	15	22	37
19	Κρετσουρίστης.				5	Δραγονμής.			
	Κρετσούγιστα .....	1	—	1		Δραγονμής .....	19	32	51
20	Λιάπη.				6	Καρβουναρίου.			
	Λιάπη .....	5	2	7		Καρβουνάρι .....	32	47	79
21	Λιασνοβετσίου.				7	Νεοχωρίου.			
	Λιασκοβέτσι .....	2	—	2	1	Νεοχώρι .....	18	21	39
22	Μονοδενδρίου.				2	Μηνίνα .....	13	12	25
	Μονοδένδρι .....	5	4	9	3	Σκουπίτσα .....	24	16	40
23	Μόσιωρης.					Σύνολον .....	55	49	104
	Μόσιωρη .....	2	2	4	8	Παραμυθίας.			
24	Μπάγιας.					Παραμυθία .....	69	106	175
	Μπάγια .....	20	14	34	9	Σεβαστού.			
25	Μποϋλτσι.					Σεβαστό .....	7	6	13
	Μποϋλτσι .....	5	7	12	10	Σέλλιανης.			
26	Νεγάδων.					Σέλλιακη .....	6	13	19
	Νεγάδες .....	6	5	11	11	Σκανδάλον.			
27	Ρωμανού.				1	Σκάνδαλον .....	11	15	26
	Ρωμανό .....	1	—	1	2	Στήνοβον .....	26	25	51
28	Σκαμνελίου.					Σύνολον .....	37	40	77
	Σκαμνέλι .....	3	5	8		Χόικας.			
29	Τσαρκοβίττας.				12	Χόικα .....	18	16	34
	Τσαρκοβίττα .....	1	4	5		Ψάκας.			
30	Τσεπελόβον.				13	Νικολίτσι .....	10	17	27
	Τσεπέλοβον .....	1	3	4		Σύνολον 'Υποδ. Παραμυθίας	404	502	906
31	Τσερενσίον.								
	Τσερενσί .....	2	2	4					
32	Φραγκιάδων.								
	Φραγκιάδες .....	1	2	3					
	Σύνολον 'Υποδ. 'Ιωαννίνων..	1145	1609	2754					
	<b>'Υποδιοικήσεις Κονίτσης</b>								
	Κονίτσης.				1	Βήσανης.			
1	Κόνιτσα .....	8	5	13		Βήσανη .....	1	3	4
2	Πάδδες.				2	Δελβινάκιον.			
	Πάδδες .....	—	1	1		Δελβινάκιον .....	6	2	8
	Σύνολον 'Υποδ. Κονίτσης....	8	6	14	3	Δερμάδων.			
	<b>'Υποδιοικήσεις Μετσόβου</b>				4	Δρυμάδες .....	5	9	14
	Μετσόβον.				5	Μέγγουλης.			
1	Μέτσοβον .....	1	1	2		Μέγγουλη .....	—	3	3
	Σύνολον 'Υποδ. Μετσόβου...	1	1	2		Στρατινίτσης.	2	2	4
						Στρατινίτσα .....	2	2	4
						Σύνολον 'Υποδ. Πωγωνίου..	14	19	33
						<b>'Υποδιοικήσεις Φιλιατών</b>			
					1	'Αγουριών 'Αγ. Νικολάου.			
						'Αχούρια 'Αγίου Νικολάου ..	1	10	11



Δήμοι - Κοινότητες Πόλεις - Χωριά		Πρόσφυγες κατά φύλον		
		Άρρενες	Θήλειες	Σύνολον
2	Ἀχουρίον Ἀγίων Πάντων			
3	Ἀχουρία Ἀγίων Πάντων ...	1	9	10
3	Ἀχουρίον Βαβουρίον.			
4	Ἀχουρία Βαβουρίον. ....	2	4	6
4	Βάρφανη.			
5	Βάρφανη .....	30	97	127
5	Βουσέλλα.			
6	Βουσέλλα .....	3	9	12
6	Βώλια ἢ Μούρτον.			
7	Βώλια ἢ Μούρτος .....	23	30	53
7	Γκρομερίον.			
8	Γκρομερίον .....	9	19	28
8	Γραικοχωρίον.			
9	Γραικοχώριον .....	59	93	152
9	Δράμηση.			
10	Δράμηση .....	9	15	24
10	Ἡγουμενίτης.			
11	Ἡγουμενίτσα .....	313	453	766
11	Καλπακίον.			
12	Καλπακίον .....	18	12	30
12	Καστριόν.			
1	Καστρί .....	16	21	37
2	Τσιφλίκι Ράγιον .....	4	14	18
	Σύνολον .....	20	35	55
13	Κώτσικας.			
14	Κώτσικα .....	1	6	7
14	Λειῶς.			
15	Λειῶ .....	1	7	8
15	Λιόψης.			
16	Λιόψη .....	19	29	48
16	Μαυροδιόν.			
17	Μαυροῦδι .....	13	21	34
17	Πλησιβίτης.			
18	Πλησιβίτσα .....	33	55	88
18	Σαγιάδας.			
19	Σαγιάδα .....	8	16	24
19	Σίδερης.			
20	Σίδερη .....	12	21	33
20	Σκέφαρης.			
1	Σκέφαρη .....	25	16	41
2	Σμέρτος .....	2	6	8
	Σύνολον .....	27	22	49
21	Σκουπίτσας.			
22	Σκουπίτσα .....	11	25	36
22	Σοῦβλιασης.			
23	Σοῦβλιαση .....	34	35	69
23	Σπάρταρης.			
24	Σπάρταρη .....	10	21	31
24	Τσαμαντᾶ.			
25	Τσαμαντᾶ .....	5	16	21
25	Φανερωμένης.			
26	Φανερωμένη .....	6	13	19
26	Φατήριον.			
27	Φατήριον .....	7	22	29
27	Φιλιατῶν.			
	Φιλιατῶν .....	113	221	334

Δήμοι - Κοινότητες Πόλεις - Χωριά		Πρόσφυγες κατά φύλον		
		Άρρενες	Θήλειες	Σύνολον
28	Φοινίκον.			
	Φοινίκου .....	2	4	6
	Σύνολον Ὑποδ. Φιλιατῶν ..	790	1320	2110
	Σύνολον Νομοῦ Ἰωαννίνων ..	2362	3457	5819

### ΝΟΜΟΣ ΚΕΡΚΥΡΑΣ

Ἐπαρχία Κερκύρας				
1	Δῆμος Κερκυραίων.			
1	Κέρκυρα .....	3117	3818	6935
2	Ἅγιος Ρόκος .....	26	32	58
3	Ἀνάληψις .....	23	27	50
4	Ἀνεμόμυλος .....	26	38	64
5	Γαρίτσα .....	108	152	260
6	Κοντόκαλι .....	8	5	13
7	Μαντοῦκι .....	224	245	469
8	Μονὴ Ἀγ. Θεοδώρων .....	12	8	20
9	Ποταμός .....	87	134	221
10	Στρατιά .....	—	3	3
	Σύνολον .....	3631	4462	8093
1	Ἀγίων Δέκα.			
2	Ἅγιοι Δέκα .....	18	37	55
3	Ἅγιοι Δούλων.			
4	Ἅγιοι Δούλοι.	26	11	37
5	Ἀγραφῶν.			
6	Ἀγραφοί .....	26	33	59
7	Ἀλεποῦς.			
8	Ἀλεποῦ .....	83	111	194
9	Ἄνω Βυροῦ.			
10	Ἄνω Βυρὸν .....	20	35	55
11	Ἀργυράδων.			
12	Ἀργυράδες .....	7	11	18
13	Ἀρκαδάδων.			
14	Ἀλειμπατάδες .....	5	1	6
15	Ἀφρας.			
16	Ἀφρα .....	29	24	53
17	Βαρυπατάδων.			
18	Βαρυπατάδες .....	31	51	82
19	Γαρδελάδων.			
20	Γαρδελάδες .....	5	5	10
21	Γαρδῶνας Ἄνω.			
22	Γαρδῶνα Ἄνω .....	2	7	9
23	Γαρδῶνας Κάτω.			
24	Γαρδῶνα Κάτω .....	—	10	10
25	Γαστουρίον.			
26	Γαστοῦρι .....	14	21	35
27	Δουκάδων.			
28	Δουκάδες .....	14	20	34
29	Εἰρωποῦλων.			
30	Εἰρωποῦλοι .....	—	4	4
31	Καβαδάδων.			
32	Καβαδάδες .....	2	1	3



Δήμοι - Κοινότητες Πόλεις - Χωριά		Πρόσφυγες κατά φύλον			Δήμοι - Κοινότητες Πόλεις - Χωριά		Πρόσφυγες κατά φύλον		
		Άρρενες	Θήλεις	Σύνολον			Άρρενες	Θήλεις	Σύνολον
17	Καβαλονόριον.				4	Άλεξάνδρου.			
	Καβαλονόρι .....	14	22	36	1	Άλέξανδρος .....	25	4	74
18	Καλαφατιώνων.				2	Μονή Κόρυμνης Έκκλησίας..	8	30	38
	Καλαφατιώνες .....	25	28	53		Σύνολον.....	33	79	112
19	Καναλίου Λεμεντίων.				5	Άνω Έξανθείας.			
	Κανάλι Λεμεντίων .....	47	54	101		Άνω Έξάνθεια .....	11	32	43
20	Καρουσάδων.				6	Απολίπτης.			
	Καρουσάδες .....	46	44	90		Απόλπεινα .....	42	93	135
21	Καστελλάνων.				7	Βαθέος.			
	Καστελλάνοι .....	14	9	23		Βαθύ .....	71	133	204
22	Κορακιάνος Άνω.				8	Βασιλικής.			
	Κορακιάνα Άνω .....	66	94	160	1	Βασιλική .....	24	38	62
23	Κουραμάδων.				2	Κοντάραινα .....	1	5	6
	Κουραμάδες .....	17	19	36	3	Πόντι .....	25	51	76
24	Κυνοπιαστών.					Σύνολον.....	50	94	144
	Κυνοπιάστεις .....	20	33	53	9	Βαυκερής.			
25	Λευκίμης.					Βαυκερή .....	17	74	91
	Μελίτζα .....	19	11	30	2	Μονή Ασωμάτων .....	6	41	47
26	Λιαπάδων.				3	Νυδρι .....	65	76	141
	Λιαπάδες .....	9	13	22		Σύνολον.....	88	191	279
27	Μπεριτσών.				10	Βουρνικάδος.			
	Μπεριτσάις .....	10	8	18		Βουρνικός .....	56	89	145
28	Πάγων.				11	Έγκλιονβής.			
	Πάγοι .....	5	9	14		Έγκλιονβή .....	11	—	11
29	Πέλεκα.				12	Εδγήρου.			
	Πέλεκας .....	14	17	31		Εδγήρος .....	22	23	45
30	Περιβολίου.				13	Καριτζ.			
	Περιβόλι .....	6	4	10		Καρού .....	14	22	36
31	Περουλάδων.				14	Κατούρης.			
	Περουλάδες .....	5	6	11	1	Κατούνα .....	11	21	32
32	Ρηγλάδων.				2	Άγιος Αθανάσιος .....	14	26	40
	Ρηγλάδες .....	4	3	7	3	Καριώταις .....	9	28	37
33	Σκριπτερού.				4	Λυγιά .....	19	28	47
	Σκριπτερόν .....	88	123	211		Σύνολον.....	53	103	156
34	Σταυρού.				15	Κάτω Έξανθείας.			
	Σταυρός .....	1	—	1		Κάτω Έξάνθεια .....	3	22	25
35	Στρογγυλών.				16	Κατωχωρίου.			
	Στρογγυλοί .....	11	10	21	1	Κατωχώρι .....	16	48	64
36	Συναράδων.				2	Βλυχός .....	19	51	70
	Συναράδες .....	100	138	238	3	Φτέρνον .....	7	38	45
37	Σφακερών.					Σύνολον.....	42	137	179
	Σφακερά .....	9	30	39	17	Κομνυλιού.			
38	Χλωμοῦ.					Κομνυλόν .....	3	1	4
	Χλωμός .....	7	11	18	18	Λαζαράτων.			
39	Ψωραρών.					Λαζαράτα .....	20	33	53
	Ψωραροί .....	9	17	26	19	Λευκάδος.			
	Σύνολον Έπαρχίας Κερκύρας.	4459	5547	10006	1	Λευκάς .....	1035	2195	3230
	Έπαρχία Λευκάδος				2	Άλυκαί Λευκάδος .....	17	50	67
1	Άγιον Ήλιοῦ.				3	Μονή Φανερωμένης .....	26	41	67
	Άγιος Ήλιος .....	4	2	6	4	Φρόνη .....	33	50	83
2	Άγιον Πέτρον.					Σύνολον.....	1111	2336	3447
	Άγιος Πέτρος .....	34	45	76					
3	Άθανίον.								
	Άθάνι .....	8	15	23					



Δήμοι-Κοινότητες Πόλεις-Χωριά		Πρόσφυγες κατά φύλον		
		Άρρενες	Θήλειες	Σύνολον
20	Μαραντοχωρίου.			
	Μαραντοχώρι .....	16	35	51
21	Νεοχωρίου.			
	Νεοχώρι .....	13	41	54
22	Νικολή.			
1	Νικολή .....	11	23	34
2	Άγιος Βασίλειος .....	3	4	7
	Σύνολον..	14	27	41
23	Πηγαδισιάδων.			
	Μονή Άγίου Ιωάννου .....	17	37	54
24	Παναχωρίου.			
	Παναχώρι .....	3	2	5
25	Πόρου.			
	Πόρος .....	25	105	130
26	Σπαρτοχωρίου.			
	Σπαρτοχώρι .....	31	80	111
27	Σέβρου.			
	Σέβρος .....	13	13	26
28	Τσουκαλάδων.			
	Τσουκαλάδες .....	15	16	31
29	Χαραδιάτικων.			
	Χαραδιάτικα .....	20	44	64
	Σύνολον Έπαρχ. Λευκάδος.	1840	3850	5690
<b>Έπαρχία Παξών</b>				
1	Γάιτον.			
	Γάιτος .....	53	72	125
2	Λάκκας.			
	Λάκκα .....	25	35	60
3	Λογγά ή Λογγοῦ.			
	Λογγάς ή Λογγός .....	29	68	97
	Σύνολον Έπαρχ. Παξών ..	107	175	282
	Σύνολον Νομού Κερκύρας	6406	9572	15978

### ΝΟΜΟΣ ΚΕΦΑΛΛΗΝΙΑΣ

<b>Έπαρχία Ιθάκης</b>				
1	Ιθάκης.			
	Ιθάκη .....	369	606	975
	Σύνολον Έπαρχ. Ιθάκης.	369	606	975
<b>Έπαρχία Κραναίας</b>				
1	Δήμος Αργοστολίου.			
	Αργοστόλιον .....	1575	1966	3541
1	Βαλσαμάτων.			
1	Βαλσαμάτα .....	4	3	7
2	Μονή Άγίου Γερασίμου ....	2	3	5
	Σύνολον..	6	6	12

Δήμοι-Κοινότητες Πόλεις-Χωριά		Πρόσφυγες κατά φύλον		
		Άρρενες	Θήλειες	Σύνολον
2	Βλαχάτων Είκοσιμίας			
1	Βλαχάτα Είκοσιμίας .....	11	10	21
2	Λουρδαῖτα .....	18	17	35
3	Σιμοῦᾶτα .....	5	5	10
	Σύνολον..	34	32	66
3	Δειλινάτων.			
	Δειλινᾶτα .....	3	—	3
4	Καραβάδων.			
	Δωριζᾶτα .....	5	3	8
5	Λακίθρας.			
1	Λακίθρα .....	6	10	16
2	Καραντινᾶτα .....	5	4	9
3	Φωκᾶτα .....	1	2	3
	Σύνολον..	12	16	28
6	Μαυράτων.			
	Μαυράτα .....	9	2	11
7	Μεταξάτων.			
	Μεταξᾶτα .....	3	6	9
8	Μηριῶν.			
	Μηριαῖς .....	54	59	113
9	Μουσάτων.			
1	Μουσᾶτα .....	4	2	6
2	Ποριορᾶτα .....	8	10	18
	Σύνολον..	12	12	24
10	Πεσσάδων.			
	Πεσσάδες .....	9	5	14
11	Σβορωνάτων.			
1	Σβορωνᾶτα .....	18	13	31
2	Ντομᾶτα .....	3	3	6
	Σύνολον..	21	16	37
12	Σπαρτιῶν.			
1	Σπαρτιά .....	46	57	103
2	Κοριάνα .....	6	3	9
	Σύνολον..	52	60	112
13	Τρωϊανάτων.			
	Τρωϊανᾶτα .....	1	1	2
14	Φαρακλάτων.			
	Φαρακλᾶτα .....	5	9	14
15	Φραγκάτων.			
	Φραγκᾶτα .....	4	1	5
16	Χιονάτων.			
	Χιονᾶτα .....	3	2	5
	Σύνολον Έπαρχ. Κραναίας	1808	2196	4004
<b>Έπαρχία Πάλης</b>				
1	Άγκωνος.			
1	Άγκών .....	3	6	9
2	Νύφη .....	1	2	3
	Σύνολον.....	4	8	12



Δήμοι-Κοινότητες Πόλεις-Χωριά		Πρόσφυγες κατά φύλον			Δήμοι-Κοινότητες Πόλεις-Χωριά		Πρόσφυγες κατά φύλον		
		Άρρενες	Θήλειες	Σύνολον			Άρρενες	Θήλειες	Σύνολον
2	Καρδακίων.				11	Κοθρέα.			
	Καρδακιάτα .....	4	10	14	1	Κοθρέας.....	5	43	48
3	Κοντογενάδας.				2	Κοκολιάτα .....	4	11	12
	Κοντογενάδα .....	10	9	19		Σύνολον....	6	54	60
4	Κοντογούρατων.				12	Κομιτάτων.			
	Κοντογουράτα .....	6	4	10		Κομιτάτα .....	8	3	40
5	Κουβαλάτων.				13	Μακρονώτικων.			
	Κουβαλάτα .....	3	2	5	1	Μακρονώτικα .....	3	4	7
6	Ληξοουρίου.					Βασιλοπουλιάτα .....	11	27	38
	Ληξοούριον .....	147	255	402	3	Μαρκετάτα .....	4	4	8
7	Μονοπωλάτων.				4	Ποταμιανιάτα .....	9	20	29
	Μονοπωλιάτα .....	1	—	1	5	Πνευματικάτα .....	2	12	14
8	Πετροκιάτων.					Σύνολον....	29	67	96
	Πετροκιάτα .....	2	—	2	14	Μεσοβορνίων.			
9	Ρίζης.					Μεσοβορνια .....	12	67	79
	Ρίζα .....	4	4	8	15	Νεοχωρίον.			
10	Σκοινέας.					Νεοχωρί .....	4	14	18
	Σκοινέα .....	1	—	1	16	Πλαγιάς.			
	Σύνολον 'Επαρχίας Πάλης..	182	292	474		Πλαγιά .....	5	26	31
					17	Πουλιάτων.			
	<b>'Επαρχία Σάμης</b>					Πουλιάτα .....	4	35	39
1	'Αγίας Εύφημίας.				18	Σάμης.			
	'Αγία Εύφημία .....	15	51	66		Σάμη .....	24	85	109
2	'Ασσον.				19	Τουλιάτων.			
	'Ασσοσ .....	83	56	139	1	Τουλιάτα .....	20	110	130
3	Βασιλικάδων.				2	Βιγγίλι .....	2	6	8
	Βασιλικάδες .....	19	29	48	3	Καψαλιάτα .....	—	2	2
4	Βλαχάτων.				4	Μαρικουλιάτα .....	—	7	7
	Βλαχάτα .....	6	31	37	5	Τσαμαρελιάτα .....	1	1	2
5	Γουζάτων.					Σύνολον....	23	126	149
1	Γουζάτα .....	9	27	36	20	Τσακαρισμίνων.			
2	Κουλουρινιάτα .....	3	8	11		Τσακαρισμίνου .....	3	1	4
	Σύνολον....	12	35	47	1	Φερεντινιάτων.			
						Φερεντινιάτα .....	17	63	80
6	Διβαράτων.				2	Φισκάδων.			
1	Διβαράτα .....	10	13	23	1	Φισκάδων .....	29	36	65
2	'Αντυπάτα .....	1	8	9	2	'Αντυπάτα .....	40	18	28
3	'Ανωμεριά .....	—	4	4	3	Γερμενιάτα .....	2	3	5
4	Δρακιάτα .....	7	17	24	4	Μαρκαντωνιάτα .....	9	14	23
5	Καρουσάτα .....	1	11	12	5	Ματσουκιάτα .....	6	34	40
6	Λογαράτα .....	—	4	4	6	Στελιιάτα .....	8	15	23
7	Λουκιάτα .....	1	3	4	7	Τσαλεντιάτα .....	4	20	24
8	Μπεκατωράτα .....	1	11	12		Σύνολον....	68	140	208
	Σύνολον....	21	71	92	23	Χαλιωτάτων.			
7	Διχαλίων.					Χαλιωτάτα .....	6	26	32
	Διχαλία .....	6	26	32		Σύνολον 'Επαρχίας Σάμης	407	1111	1518
8	Δρακοπουλιάτων.					Σύνολον Νομού Κεφαλληνίας	2766	4205	6971
	Δρακοπουλιάτα .....	11	44	55					
9	Ζερβάτων.								
	Ζερβάτα .....	1	8	9					
10	Καρνάς.								
	Καρνά .....	24	24	48					



Δήμοι-Κοινότητες Πόλεις-Χωριά		Πρόσφυγες κατά φύλον			Δήμοι-Κοινότητες Πόλεις-Χωριά		Πρόσφυγες κατά φύλον		
		Άρρενες	Θήλεις	Σύνολον			Άρρενες	Θήλεις	Σύνολον
<b>ΝΟΜΟΣ ΚΟΖΑΝΗΣ</b>									
	<b>Υποδιοίκησ. Ανασελίτσας</b>								
1	Βελλίστης.				6	Λάβδας.			
2	Βελλίστη .....	5	—	5	7	Λάβδα .....	1	—	1
3	Βρατινίου.				8	Μοναχίου.			
4	Μελιδόνιον .....	2	2	4	9	Μοναχίτι .....	5	4	9
5	Βρογγίστης.				10	Ντοβρατόβον.			
6	Βρογγίστα .....	22	24	46	11	Ντοβράτοβον .....	29	29	58
7	Λάης.					Σιτόβον.			
8	Λάη .....	25	29	54		Σίτοβον .....	1	1	2
9	Λειψίστης.					Σουμπίνον.			
10	Λειψίστα .....	203	202	405		Σούμπινο .....	4	1	5
11	Αηδονοχώριον .....	2	2	4		Τσονοχλίου.			
	Σύνολον..	205	204	409		Τσουρχνίου .....	8	4	12
6	Πέλλας.					Σύνολον Υποδ. Γρεβενών	159	159	318
7	Πέλλα .....	7	12	19		<b>Υποδιοικήσεις Καϊλαριών</b>			
8	Πλαζούμης.				1	Βλάτσης.			
9	Πλάζουμη .....	30	26	56	2	Βλάτση .....	3	2	5
10	Ραδοβιστίον.				3	Βοεβοδίνης.			
11	Ραδοβίστιον .....	6	3	9	4	Βοεβοδίνα .....	23	26	49
12	Σελίτσας.				5	Γραμματικόβον.			
13	Σελίστα .....	8	11	19	6	Γραμματικόβον .....	25	24	49
14	Σιατίστης.				7	Δέβρης.			
1	Σιάτιστα .....	14	23	37	8	Δέβρη .....	59	74	133
2	Σκαλοχωρίου.				9	Δουρουτλάρ.			
3	Σκαλοχωρίου ή Τσουκαλο- χωρίου .....	6	6	12	10	Δουρουτλάρ .....	4	7	11
4	Τσακνοχωρίου.				11	Έμποριον.			
5	Τσακνοχωρίου .....	7	11	18	12	Έμποριον .....	31	32	63
6	Τσιρουσίτου				13	Έστομοδς.			
7	Τσιρουσίτου .....	25	24	49	14	Έστομοδς .....	40	43	83
8	Τσοτύλιον.				15	Ίνελι.			
9	Τσοτύλιον .....	16	20	36	16	Ίνελι .....	52	63	115
10	Λουκόμιον .....	4	7	11	17	Καϊλαριών.			
	Σύνολον..	20	27	47	18	Καϊλάρια .....	593	674	1267
	Σύνολον Υποδ. Ανασελίτσας	382	402	784	19	Καραγάτς.			
	<b>Υποδιοικήσεις Γρεβενών</b>				20	Καραγάτς .....	46	58	104
1	Βοδεντισκοῦ.				21	Καραμπουνάρ.			
2	Βοδεντισκὸν .....	1	—	1	22	Καραμπουνάρ .....	59	64	123
3	Γρεβενών.				23	Κατρανίτσας.			
4	Γρεβενά .....	44	47	91	24	Κατρανίτσα .....	69	82	151
5	Γκομπλάρι .....	11	13	24	25	Κοζλούκιοι.			
6	Κυρά-Καλή .....	15	15	30	26	Κοζλούκιοι .....	35	56	91
	Σύνολον..	70	75	145	27	Κονοφίον.			
7	Δοβρονίστης.				28	Κονοῦφι .....	27	25	52
8	Δοβρονίστα .....	6	10	16	29	Κοτσάνων.			
9	Κηπουργιοῦ.				30	Κότσανα .....	18	36	64
10	Κηπουργιὸν .....	1	—	1	31	Λόγκας.			
11	Κοίφτσι.				32	Λόγκα .....	12	10	22
12	Κοίφτσι .....	33	35	68	33	Μουραλάρ.			
					34	Μουραλάρ .....	23	19	42
					35	Ναλμπάνκιοι.			
					36	Ναλμπάνκιοι .....	32	33	65
					37	Οδτσάνων.			
					38	Οδτσάνων .....	8	8	16
					39	Παλαιοχωρίου.			
					40	Παλαιοχωρίου .....	22	24	46



Δήμοι-Κοινότητες Πόλεις-Χωριά		Πρόσφυγες κατά φύλον			Δήμοι-Κοινότητες Πόλεις-Χωριά		Πρόσφυγες κατά φύλον			
		Άρρενες	Θήλειες	Σύνολον			Άρρενες	Θήλειες	Σύνολον	
21	Ρακίτης.				13	Καρατζιλάρ.				
	Ρακίτα .....	9	19	28		Καρατζιλάρ .....	62	65	127	
22	Σουλπόβον.				14	Κιουτσούκ-Ματλή.				
	Σουλπόβον .....	86	104	190	1	Κιουτσούκ-Ματλή .....	34	26	60	
23	Τζουμά.				2	Μεντισλή .....	41	15	26	
	Τζουμά .....	60	86	146		Σύνολον .....	45	41	86	
24	Τρεπίστις.					Κιτσιλέρ.				
	Τρεπίστις .....	44	60	104	15	Κιτσιλέρ .....	29	24	53	
25	Τσαλτζιλάρ.				16	Κοτζά-Ματλή.				
	Τσαλτζιλάρ .....	109	158	267		Κοτζά-Ματλή .....	26	28	54	
26	Τσόρ.				17	Μεταξά.				
	Τσόρ .....	72	82	154		Μεταξάς .....	2	—	2	
27	Χαϊδαρλή.				18	Μορανλή.				
	Χαϊδαρλή .....	53	63	116		Μορανλή .....	37	44	81	
28	Χαρυμπίης.				19	Μπιγούκ-Τεκελέρ.				
	Χαρυμπίη .....	8	15	23	1	Μπιγούκ-Τεκελέρ .....	17	19	36	
29	Χασάνκιοϊ.				2	Κιουτσούκ-Τεκελέρ .....	15	14	29	
	Χασάνκιοϊ .....	66	73	139	3	Χασιλάρ .....	19	28	47	
	Σύνολον 'Υποδ. Καθαρίων.	1698	2020	3718		Σύνολον .....	51	61	112	
'Υποδιοικήσεις Κοζάνης					20	Ντεϊνλή.				
1	Δήμος Κοζάνης.				1	Ντεϊνλή .....	23	28	51	
	Κοζάνη .....	84	108	192	2	Τουρσάλάρ .....	3	6	9	
1	'Ακ-Σακλή.					Σύνολον .....	26	34	60	
	'Ακ-Σακλή .....	26	30	56		Ντεντελέρ.				
2	Αδλών.				21	1	Ντεντελέρ .....	15	25	40
	Αδλές .....	7	3	10		2	Καλπουρτζιλάρ .....	10	15	25
3	Βελβενδοῦ.					Σύνολον .....	25	40	65	
	Βελβενδός .....	10	17	27	22	Ντορταλή.				
4	Γενή-Κιότ.					Ντορταλή .....	63	68	131	
	Γενή-Κιότ .....	7	6	13	23	Πορτοράζ.				
5	Γιονουσλοῦ.					Πορτοράζ .....	36	53	89	
	Γιονουσλοῦ .....	40	34	74	24	3	Σαριχανλάρ.			
6	Γοῦλες.				1	Σαριχανλάρ .....	25	29	54	
	Ρύμνιον .....	30	24	54	2	Καλιάμπαση .....	14	14	28	
7	Δεμιρτζιλέρ.					Σύνολον .....	39	43	82	
1	Δεμιρτζιλέρ .....	25	23	48	25	Σαρτακλή.				
2	Ταρακσιλάρ .....	14	16	30		Σαρτακλή .....	30	29	59	
	Σύνολον .....	39	39	78	26	Σαχινλάρ.				
8	'Ιλεσλή.				1	Σαχινλάρ .....	22	31	53	
1	'Ιλεσλή .....	61	53	114	2	Τσιουκούρ-Αμπάρ .....	13	20	33	
2	Ραχμανλή.					Σύνολον .....	35	51	86	
3	Σαρμουσαλάρ .....	36	33	69	27	Σενεκλή.				
	Σύνολον .....	106	95	201		Σενεκλή .....	11	14	25	
9	'Ιντελόβης.				28	Σερβίων.				
	'Ιντέλοβα .....	24	30	54		Σέρβια .....	343	325	668	
10	'Ισακλάρ.				29	Σοφουλάρ.				
	'Ισακλάρ .....	31	28	59	1	Σοφουλάρ .....	32	30	62	
11	'Ισβόρον.				2	Σαχινλάρ-Μπουτζάκ .....	25	27	52	
	'Ισβόρος ('Ακ-Μπουνάρ) ..	36	24	60		Σύνολον .....	57	57	114	
12	'Ισκιοντιλέρ.									
1	'Ισκιοντιλέρ .....	41	51	92						
2	Κιοσελέρ .....	28	33	61						
	Σύνολον .....	69	84	153						



Δήμοι - Κοινότητες Πόλεις - Χωριά		Πρόσφυγες κατά φύλον		
		Άρρενες	Θήλειες	Σύνολον
30	Τζιτζιλιέρ.			
	Τζιτζιλιέρ .....	5	6	11
31	Τοπτσιλάρ.			
	Τοπτσιλάρ .....	58	81	139
32	Τσιομπανλή.			
	Τσιομπανλή .....	37	49	86
33	Χαντόβης.			
	Χαντόβα .....	53	55	108
34	Χατζή-Όμουρλοῦ.			
1	Χατζή-Όμουρλοῦ .....	34	28	62
2	Μπιτζελή .....	14	20	34
	Σύνολον.....	48	48	96
35	Χατζή-Ριχανλή.			
	Χατζή-Ριχανλή .....	28	54	82
36	Χειμπελή.			
	Χειμπελή .....	44	42	86
	Σύνολον Ὑποδ. Κοζάνης	1699	1834	3533
	Σύνολον Νομοῦ Κοζάνης	3938	4415	8353

**[ΝΟΜΟΣ ΚΥΚΛΑΔΩΝ]**

Δήμοι - Κοινότητες Πόλεις - Χωριά		Πρόσφυγες κατά φύλον		
		Άρρενες	Θήλειες	Σύνολον
1	Ἐπαρχία Ἀνδρου			
	Ἀνδρου .....	241	316	527
2	Βουρκωτῆς.			
	Βουρκωτῆ .....	2	6	8
3	Γαυρίου.			
	Γαῦριον .....	27	50	77
4	Καππαρίας.			
	Καππαριά .....	5	9	14
5	Κορθίου.			
1	Κόρθι .....	2	—	2
2	Αγδόνια .....	4	4	8
3	Μοσχιδῶνες	2	4	6
4	Ὀπίσω Μεριά .....	7	9	16
	Σύνολον.....	15	17	32
6	Κοχύλου.			
	Κόχυλον .....	10	15	25
7	Λαμύρων.			
	Λάμυρα .....	8	13	21
8	Μεσσαριάς.			
1	Μεσσαριά .....	8	13	21
2	Ζαγγανιάρι .....	3	1	4
3	Φάλλικας .....	8	9	17
	Σύνολον.....	19	23	42
9	Ὅρμον Κορθίου.			
1	Ὅρμος Κορθίου .....	14	27	41
2	Ρογόν .....	3	13	16
3	Χώναις .....	7	4	11
	Σύνολον.....	24	44	68

Δήμοι - Κοινότητες Πόλεις - Χωριά		Πρόσφυγες κατά φύλον		
		Άρρενες	Θήλειες	Σύνολον
10	Παλαιοκάστρον.			
1	Γιαννισαῖοι .....	5	11	16
2	Ἐπισκοπεῖον .....	3	5	8
	Σύνολον.....	8	16	24
11	Πιστροφοῦ.			
	Πιστροφός .....	2	4	6
12	Στενιδῶν.			
	Στενιάς .....	11	16	27
13	Συνετῆς.			
	Συνετῆ .....	1	3	4
	Σύνολον Ἐπαρχίας Ἀνδρου	343	532	875
	Ἐπαρχία Θήρας			
1	Ἀμοργοῦ.			
	Ἀμοργός .....	27	71	98
2	Βόθωνα.			
	Βόθωνας .....	13	24	37
3	Ἐξω Γωνιάς.			
	Ἐξω Γωνιά .....	14	9	23
4	Ἡμεροβιγλίου.			
	Ἡμεροβίγλι .....	15	21	36
5	Θήρας.			
	Θήρα .....	100	171	271
6	Ἴου.			
	Ἴος .....	47	93	140
7	Μεγαλοχωρίου.			
	Μεγαλοχωριό .....	3	5	8
8	Μεσσαριάς.			
	Μεσσαριά .....	29	50	79
9	Οἶας.			
	Οἶα .....	18	17	35
10	Πύργου.			
	Πύργος .....	21	33	54
	Σύνολον Ἐπαρχίας Θήρας.	287	494	781
	Ἐπαρχία Κέας			
1	Δρονοπίδος.			
	Δρονοπίς .....	3	3	6
2	Κέας.			
1	Κέα .....	252	478	730
2	Μακρόνησος (Νησίς) .....	2413	2849	5262
	Σύνολον.....	2665	3327	5992
3	Κορησίας.			
	Βουρκάριον .....	17	39	56
4	Μεγάλον Λειβαδίου.			
1	Μέγα Λειβάδι .....	69	148	217
2	Κουταλά .....	12	30	42
	Σύνολον.....	81	178	259
	Σύνολον Ἐπαρχίας Κέας.	2766	3547	6313
	Ἐπαρχία Μήλου			
1	Ἀδάμαντος.			
	Ἀδάμας .....	3	6	9



Δήμοι Κοινότητες Πόλεις - Χωριά		Πρόσφυγες κατά φύλον		
		Άρρενες	Θήλειες	Σύνολον
2	Μήλον.			
3	Μήλος (Πλάκα) .....	32	43	75
4	Πέρα Τριοβασάλου.			
	Πέρα Τριοβασάλου .....	11	23	34
	Τρουπητής.			
	Τρουπητή .....	16	28	44
	Σύνολον 'Επαρχίας Μήλου	62	100	162
	<b>'Επαρχία Νάξου</b>			
1	'Αγερσανών.			
2	'Αγερσανοί .....	27	40	67
3	'Αντιπάρου.			
	'Αντίπαρος .....	44	10	21
4	'Απειρανθου.			
	'Απείρανθος .....	43	25	38
5	Βίβλου.			
	Βίβλος .....	40	52	92
6	Βόθρων.			
	Βόθροι .....	49	40	89
7	Δαμαριώνου.			
	Δαμαριώνας .....	49	15	34
8	'Εγκαρῶν.			
	'Εγκαρῶς .....	17	28	45
9	Κινηράδου.			
	Κυνήδαρος .....	2	2	4
10	Κώστων.			
	Κώστος .....	9	15	24
11	Λευκών.			
	Λευκαί .....	51	94	145
12	Μελάνων.			
	Μέλανες .....	7	23	30
13	Μονῆς.			
	Μονή .....	4	4	8
14	Νάξου.			
	Νάξος .....	388	664	1052
15	Ναούσης.			
	Νάουσα .....	87	122	209
16	Πάρου.			
	Πάρος .....	462	881	1343
17	Ποταμιάς.			
	Ποταμιά .....	14	27	41
18	Σαγκοῦ.			
	Σαγκοῦ .....	26	33	59
19	Τσιπιδίου.			
	Τσιπιδίος .....	110	133	243
20	Φιλοτίου.			
	Φιλότι .....	45	63	108
	Χαλκίου.			
	Χαλκί .....	2	2	4
	Σύνολον 'Επαρχίας Νάξου ..	1383	2273	3656
	<b>'Επαρχία Σύρου</b>			
1	Δῆμος 'Ερμιονιδεύς.			
	'Ερμιόπολις .....	2160	3258	5418
1	"Ανω Μεριᾶς.			
	"Ανω Μεριᾶ .....	4	12	16

Δήμοι Κοινότητες Πόλεις - Χωριά		Πρόσφυγες κατά φύλον		
		Άρρενες	Θήλειες	Σύνολον
2	Μυκόνου.			
3	Μύκονος .....	235	477	712
	Σύρου.			
	Σύρος .....	80	125	205
	Σύνολον 'Επαρχίας Σύρου	2479	3872	6351
	<b>'Επαρχία Τήνου</b>			
1	Καρδιανῆς.			
2	Καρδιανή .....	4	5	9
	Κώμης.			
1	Κώμη .....	1	2	3
2	'Αγάπη .....	9	8	17
3	Κάμπος .....	3	3	6
	Σύνολον ..	13	13	26
3	Παρόρμου Τήνου.			
1	Πάνορμος Τήνου (Πύργος) ..	18	21	39
2	Βενεράδας .....	3	3	6
3	Μαμάδου .....	—	2	2
4	Μαργᾶ .....	1	1	2
5	Πλατεῖα .....	12	12	24
6	Χούσουλα .....	4	—	1
	Σύνολον ..	35	39	74
4	Τήνου.			
	Τήνος .....	224	325	549
5	Τριαντάρου.			
	Τριαντάρος .....	2	5	7
6	'Υστερίων.			
	'Υστερίνα .....	22	25	47
	Σύνολον 'Επαρχίας Τήνου	300	412	712
	Σύνολον Νομοῦ Κυκλάδων .	<b>7620</b>	<b>11230</b>	<b>18850</b>
	<b>ΝΟΜΟΣ ΛΑΚΩΝΙΑΣ</b>			
	<b>'Επαρχία Γυθείου</b>			
1	Γυθείον.			
1	Γυθείον .....	293	530	823
2	Ράχη .....	20	12	32
3	Χάνια Κουτουμούς .....	49	36	85
	Σύνολον ..	362	578	940
2	Καβάλου.			
	Κάβαλον .....	3	3	6
3	Κότρωνα.			
	Κότρωνας .....	2	3	5
4	Μαραθέα.			
1	Μαραθέας .....	—	1	1
2	"Αγίος Βασίλειος .....	4	4	8
	Σύνολον ..	4	5	9



Δήμοι - Κοινότητες		Πρόσφυγες κατά φύλον			Δήμοι - Κοινότητες		Πρόσφυγες κατά φύλον		
Πόλεις Χωριά		Άρρενες	Θήλειες	Σύνολον	Πόλεις Χωριά		Άρρενες	Θήλειες	Σύνολον
5	Μαυροβουνίου.				24	Ταλάντων.			
6	Μαυροβούνιον .....	12	10	22	25	Τάλαντα .....	3	5	8
	Σκουταρίου.					Φοινικίου.			
	Σκούταρι .....	2	1	3		Φοινίκι .....	10	15	25
	Σύνολον Ἐπαρχίας Γυθείου.	385	600	985		Σύνολον Ἐπαρχ. Ἐπιδ. Λιμηρᾶς	439	577	1016
	<b>Ἐπαρχία Ἐπιδ. Λιμηρᾶς</b>					<b>Ἐπαρχία Λακεδαιμόνος</b>			
1	Ἀγγελώνης.				1	Δῆμος Σπαρτιατῶν.			
2	Ἀγγελώνα .....	1	6	7	1	Σπάρτη .....	335	395	730
3	Ἁγ. Δημητρίου.	9	7	16	2	Λέζε .....	4	10	14
4	Ἁγ. Ἰωάννου.	3	8	11	3	Τσακάλαι .....	4	3	7
5	Ἁγ. Ἰωάννης .....	4	2	6		Σύνολον .....	343	408	751
6	Ἁγ. Νικολάου.				1	Ἀγ. Ἰωάννου.			
7	Ἁγ. Νικόλαος (Βοιδῶν)....	4	2	6	2	Ἁγ. Ἰωάννης .....	1	6	7
8	Βεζανίου.	11	7	18	3	Ἀναβρυτῆς.	3	4	7
9	Βεζάνι .....	1	1	2	4	Ἀναβρυτή .....	17	21	38
10	Βελανιδίων.	5	2	7	5	Ἀνωγεινῶν.	59	47	106
11	Βελανιδία .....	6	6	12	6	Ἀραχώβης.			
12	Βελιών.	15	15	30	7	Ἀράχωβα .....	6	8	14
13	Βελιαις .....	7	14	21	8	Ἀρνη .....	5	16	21
14	Δαιμονιάς.	8	12	20	9	Ἀρυσσῶν.	1	4	5
15	Δαιμονιά .....	13	22	35	10	Βαμβακοῦ.	14	15	29
16	Δουραλίου.	45	58	103	11	Βαρσόβης.	10	8	18
17	Δουραλί .....	7	8	15	12	Βαρσοβα .....	—	1	1
18	Ἐλαίας.	10	19	29	13	Βασαρά.	21	33	54
19	Ἐλαία .....	6	9	15	14	Βασαράς .....	17	29	46
20	Ἐλίκης.	6	12	18	15	Βορδονίων.	3	7	10
21	Ἐλίκη .....	55	56	111	16	Βορδωνία .....	2	—	2
22	Καταβόθρας.	10	19	29	17	Βουτιάνων.	11	10	21
23	Καταβόθρα .....	7	8	15	18	Βουτιάνοι .....	1	40	41
24	Κοντεβιανίων.	45	58	103	19	Βουλιᾶ.	13	12	25
25	Κοντεβιανίκα .....	7	8	15	20	Βρουλιᾶς .....	11	15	26
26	Λυρών.	10	19	29	21	Γερακίου.	9	6	15
27	Λυρά .....	6	9	15		Γεράκι .....	45	45	90
28	Μολάων.	70	81	151		Ζαροφόνας.	1	3	4
29	Μονεμβασίας.	52	74	126		Ζαροφόνι .....			
30	Μονεμβασία .....	55	56	111		Ζελίνης.			
31	Νεαπόλεως.	10	19	29		Ζελίνα .....			
32	Νεάπολις .....	6	9	15		Θεολόγου.			
33	Νιάτων.	6	12	18		Θεολόγος .....			
34	Νιάτα .....	12	21	33		Καλυβίων-Σοχᾶ.			
35	Νομίων.	12	21	33		Καλύβια-Σοχᾶς .....			
36	Νόμια .....	37	43	80		Καμινίων.			
37	Χατζάλαγα .....	1	—	1		Καμίνια .....			
38	Σύνολον .....	31	44	75		Καράσπη.			
39	Παζιῶν.	23	51	74		Καράσπη .....			
40	Πάκια .....					Λεβετσόβης.			
41	Παντανάσσης.					Λεβετσοβα .....			
42	Παντάνασσα .....					Λεῖμονας.			
43	Παπαδιανίων.					Λεῖμονα .....			
44	Παπαδιανίκα .....								
45	Συκίας.								
46	Συκέα .....								



Δήμοι - Κοινότητες Πόλεις Χωριά		Πρόσφυγες κατά φύλον		
		Άρρενες	Θήλειες	Σύνολον
22	Μαγούλας.			
	Μαγούλα .....	75	51	126
23	Μιστρά.			
	Μιστράς .....	46	62	108
24	Ξηροκαμπιον.			
	Ξηροκαμπιον .....	37	41	78
25	Παληοπαναγιῶς.			
	Παληοπαναγιῶς .....	10	10	20
26	Πλατάνας.			
1	Πλατάνα .....	18	20	38
2	Ζαγάνον .....	7	10	17
	Σύνολον.....	25	30	55
27	Πολοβίτσης.			
	Πολοβίτσα .....	2	—	2
28	Ποταμιῶς.			
	Ποταμιῶς .....	7	17	24
29	Σκάλας.			
	Σκάλα .....	45	60	105
30	Σκλαβοχωρίου.			
1	Σκλαβοχωρι .....	39	36	75
2	Ἀμύλιαι .....	10	13	23
3	Καλάμι .....	11	12	23
4	Κατσαροῦ .....	5	7	12
	Σύνολον..	65	68	133
31	Σκούρας.			
	Σκούρα .....	15	21	36
32	Στεφανιῶς.			
	Στεφανιά .....	7	2	9
	Σύνολον Ἐπαρ. Λακεδαίμονος	927	1067	1994
<b>Ἐπαρχία Οἰτύλου</b>				
1	Ἀρεοπόλεως.			
	Ἀρεόπολις .....	1	3	4
2	Γερολιμένος.			
	Γερολιμὴν .....	4	1	5
	Σύνολον Ἐπαρχίας Οἰτύλου	5	4	9
	Σύνολον Νομοῦ Λακωνίας.	<b>1756</b>	<b>2248</b>	<b>4004</b>

### ΝΟΜΟΣ ΛΑΡΙΣΗΣ

<b>Ἐπαρχία Ἀγυιάς</b>				
1	Ἀγυιάς.			
	Ἀγυιά .....	81	96	177
2	Δέσιανης.			
	Δέσιανη .....	6	6	12
3	Δογάνης.			
	Δογάνη .....	5	3	8
4	Καστρίου.			
	Καστρί .....	4	3	7
5	Κεραμιδίου.			
	Κεραμιδί .....	—	2	2

Δήμοι - Κοινότητες Πόλεις Χωριά		Πρόσφυγες κατά φύλον		
		Άρρενες	Θήλειες	Σύνολον
6	Μαυμάριανης.			
	Μαυμάριανη .....	8	3	11
7	Μελιβοίων.			
	Μελιβοία .....	3	—	3
8	Ρέτσανης.			
	Ρέτσανη .....	65	83	148
9	Σκήτης.			
	Σκήτη .....	2	—	2
10	Σκλήθρου.			
	Σκλήθρον .....	2	4	6
11	Τσάγεζι.			
	Τσάγεζι .....	—	2	2
12	Τσουξάνης.			
	Τσουξάνη .....	6	2	8
	Σύνολον Ἐπαρχίας Ἀγυῶς	182	204	386
<b>Ἐπαρχία Ἀλμυροῦ</b>				
1	Ἀλμυροῦ.			
	Ἀλμυρὸς .....	204	243	447
2	Ἀμαλιαπόλεως.			
	Ἀμαλιάπολις .....	61	67	128
3	Βρυνένης.			
1	Βρύνενα .....	—	1	1
2	Ἀγ. Ἰωάννης .....	2	2	4
	Σύνολον..	2	3	5
4	Εὔξεινοπόλεως.			
	Εὔξεινόπολις .....	404	532	936
5	Κροκίου.			
	Κρόκιον .....	30	40	70
6	Μικροθηβῶν.			
	Μικροθηβαί .....	11	15	26
7	Νέας Ἀγχιάλου.			
	Νέα Ἀγχιάλος .....	92	113	205
8	Πλατάνου.			
	Πλάτανος .....	9	18	27
9	Πτελεοῦ.			
	Πτελεὸν .....	6	12	18
10	Σούρης.			
	Σούρη .....	20	30	50
	Σύνολον Ἐπαρχίας Ἀλμυροῦ	839	1073	1912

### Ἐπαρχία Βόλου

1	Δῆμος Παγασῶν.			
	Βόλος .....	4721	6508	11229
1	Ἁγίας Παρασκευῆς.			
	Ἁγία Παρασκευή .....	64	76	140
2	Ἁγίου Γεωργίου.			
	Ἅγιος Γεώργιος (Νηλείας) ..	71	88	159
3	Ἁγίου Γεωργίου.			
	Ἅγιος Γεώργιος (Φερρῶν) ..	6	8	14
4	Ἁγίου Λαυρεντίου.			
	Ἅγιος Λαυρεντίος .....	23	22	45
5	Ἁγίου Ὀνούφριου.			
	Ἅγιος Ὀνούφριος .....	84	92	176
6	Ἀγριάς.			
	Ἀγριά .....	323	384	707



Δήμοι - Κοινότητες Πόλεις - Χωριά		Πρόσφυγες κατά φύλον		
		Άρρενες	Θήλειες	Σύνολον
7	Ἄλλης Μεριᾶς.			
	Ἄλλη Μεριὰ .....	140	143	283
8	Ἀνακασιάς ἢ Ἄνω Βόλου.			
	Ἀνακασιά ἢ Ἄνω Βόλος..	130	154	284
9	Ἀργαλαστής.			
	Ἀργαλαστή .....	41	43	84
10	Ἄνω Μαχαλά.			
	Ἄνω Μαχαλάς .....	25	34	59
11	Βελεστίνου.			
	Βελεστίνον .....	205	258	463
12	Βυζίτσας.			
1	Βυζίτσα .....	59	80	139
2	Καλὰ Νερά .....	47	41	88
	Σύνολον....	406	421	227
13	Διμηρίου.			
	Διμήνη .....	7	5	12
14	Δρακείας.			
1	Δράκεια .....	16	11	27
2	Σουβάλα (Σανατόριον Πηλίου)	2	3	5
	Σύνολον....	18	14	32
15	Ζαγοράς.			
1	Ζαγορά .....	24	30	54
2	Χορευτῶν .....	1	2	3
	Σύνολον....	25	32	57
16	Καναλίων.			
	Κανάλια .....	2	10	12
17	Καραμπασίου.			
	Καραμπάσι .....	18	17	35
18	Κατωχωρίου			
	Κατωχώρι .....	16	28	44
19	Κισσοῦ.			
	Κισσός .....	1	7	8
20	Λαύκου.			
	Λαύκος .....	5	10	15
1	Μηλίνια .....	50	47	97
2	Σύνολον....	55	57	112
21	Λεωνίων Ἄνω.			
	Λεωνία Ἄνω .....	159	164	323
22	Λεωνίων Κάτω.			
	Λεωνία Κάτω .....	73	94	167
23	Μακρυρράχης.			
	Μακρυρράχη .....	2	5	7
24	Μελισσατίκων.			
	Μελισσάτικα .....	8	7	15
25	Μετοχίου.			
	Μετόχι .....	13	17	30
26	Μηλεῶν.			
	Μηλέαι .....	134	172	306
27	Μουρεσίου.			
	Μούρεσι .....	—	1	1
28	Μπαξέδων.			
	Μπαξέδες ἢ Ἀγ. Γεώργιος.	50	8	132

Δήμοι - Κοινότητες Πόλεις - Χωριά		Πρόσφυγες κατ φύλον		
		Άρρενες	Θήλειες	Σύνολον
29	Νεοχωρίου.			
1	Νεοχώρι .....	4	4	8
2	Ἀφυσσος .....	15	14	29
	Σύνολον....	19	18	37
30	Ξουρίχτι.			
	Ξουρίχτι .....	1	2	3
31	Πινακατῶν.			
	Πινακάταις .....	45	43	88
32	Πορταριάς.			
	Πορταριά .....	23	30	53
33	Πουρί.			
	Πουρί .....	1	3	4
34	Προμυρίου.			
	Προμύρι .....	1	5	6
35	Συκῆς.			
	Συκῆ .....	3	2	5
36	Ταχταλισμάν.			
	Ταχταλισμάν .....	1	1	2
37	Τρίκερι.			
	Τρίκερι .....	20	23	43
38	Τσαγκαράδας.			
	Τσαγκαράδα .....	13	24	37
	Σύνολον Ἐπαρχίας Βόλου ..	6647	8794	15441
	Ἐπαρχία Λαρίσης			
	Δῆμος Λαρίσης.			
1	Λάρισα.....	2149	2888	5037
2	Νέα Φιλιππούπολις .....	16	11	27
	Σύνολον....	2165	2899	5064
1	Ἀβδουλάρ.			
2	Ἀβδουλάρ .....	31	23	54
	Ἀγίων Ἀναργύρων.			
1	Κραννῶν .....	2	1	3
2	Χασάν Τατάρ .....	3	6	9
	Σύνολον .....	5	7	12
3	Ἀρμενίου.			
	Ἀρμενιον .....	3	5	8
4	Γκότς-Μπασσάν.			
	Γκότς-Μπασσάν .....	6	3	9
5	Κυρέλης.			
	Ἀλίτσι .....	47	60	107
6	Μακρυχωρίου.			
1	Μακρυχώρι .....	27	24	51
2	Μπάκρανα .....	31	40	71
	Σύνολον....	58	64	122
7	Ὁμολίου			
	Ὁμόλιον .....	6	7	13
8	Μεγάλου Κεσερλί.			
	Μέγα Κεσερλί .....	32	41	73
9	Μεγάλου Μοναστηρίου.			
	Μέγα Μοναστήρι (Σακαλάρ).	17	14	31
10	Μεγάλου Χαλιτσίου.			
	Μέγα Χαλίτσι .....	17	27	44



Δήμοι - Κοινότητες Πόλεις - Χωριά		Πρόσφυγες κατά φύλον			Δήμοι - Κοινότητες Πόλεις - Χωριά		Πρόσφυγες κατά φύλον		
		Άρρενες	Θήλειες	Σύνολον			Άρρενες	Θήλειες	Σύνολον
11	Μετεσέλῃ.					<b>Ἐπαρχία Τυρνάβου</b>			
1	Μετεσέλῃ .....	1	3	4	1	Δελερίων.			
2	Νέχαλη .....	4	—	4	1	Δελέρια .....	18	11	29
	Σύνολον.....	5	3	8	2	Δερελί .....	58	62	120
12	Μικροῦ Κεσερλί.				3	Καζακλάρ.	268	268	536
	Μπαλτζί .....	10	10	20	4	Καζακλάρ .....	6	7	13
13	Νέων Καρυῶν.				5	Μουσαλάρ.	2	3	5
1	Νέαι Καρυαί .....	3	5	8	6	Μπαλαμουτίον.	19	34	53
2	Μπακράτσι .....	1	—	1	7	Μπαλαμουτί .....	472	723	1195
	Σύνολον.....	4	5	9	2	Τσαϊρλί .....	31	42	73
14	Νικαίας.					Σύνολον.....	503	715	1268
1	Νίκαια .....	5	4	9					
2	Καμπατζιλάρ .....	18	17	35	8	<b>Φαλαίνης.</b>			
	Σύνολον.....	23	21	44	1	Φάλαϊνα .....	6	8	14
15	Ριζομύλον.				2	Γιάννουλη .....	47	52	99
	Ριζόμυλος .....	9	19	28		Σύνολον.....	53	60	113
16	Σαρτζιλάρ.					Σύνολον Ἐπαρχίας Τυρνάβου	927	1210	2137
	Σαρτζιλάρ .....	1	3	4					
17	Σουλετσίου.					<b>Ἐπαρχία Φαρσάλων</b>			
	Τουρκόμουσλή .....	5	5	10	1	<b>Ἀναμπακλί.</b>			
18	Τοῖβασίον.				1	Ἀναμπακλί .....	14	28	42
	Τζαμί .....	11	17	28	2	Γενιτσαροχώρι .....	21	38	59
19	Τοπουσλάρ.				3	Ἰνάλι .....	11	13	24
	Τοπουσλάρ .....	55	90	145	4	Τσαγκλί .....	45	52	97
20	Χάλικης.					Σύνολον.....	91	131	222
	Χάλικη .....	61	64	125	2	<b>Δρίσκοι.</b>			
21	Χατζήμισιον.				1	Δρίσκοι .....	55	90	145
	Χατζήμισι .....	30	25	55	2	Χατζήμπαση .....	20	25	45
2	Χατζῆ-Μπαϊράκι.					Σύνολον.....	75	115	190
1	Χατζῆ Μπαϊράκι .....	11	34	45	3	<b>Καραμπαϊράκι.</b>			
2	Σουλεμέζ .....	12	25	37	4	Καραμπαϊράκι .....	54	66	120
3	Σοφόμπασι .....	9	20	29		Κάτω Δουβλατάν.	70	64	134
	Σύνολον.....	32	79	111	5	Κιοπεκλί.			
23	Χατζόμπασι.				1	Κιοπεκλί .....	6	6	12
	Χατζόμπασι .....	2	2	4	2	Καπλόμπαση .....	10	8	18
	Σύνολον Ἐπαρχίας Λαρίσης	2635	3493	6128	3	Κάτω Δερελί .....	5	4	9
					4	Σιακτερλί "Λνω .....	12	11	23
	<b>Τμήμα Ὑποδιοικήσεως</b>					Σύνολον.....	33	29	62
	<b>Ἑλασσῶνος</b>				6	<b>Μπαϊρακλί.</b>			
1	Ἀμουρίου.				1	Μπαϊρακλί .....	46	51	97
	Ἀμοῦρι .....	4	1	5	2	Τατάρ .....	31	33	64
2	Ἀραδοσίβιας.				3	Τεκές Καραδεμερτζῆ .....	27	38	65
	Ζεϊνέλ (Ἀραδοσίβια) .....	53	64	117		Σύνολον.....	104	122	226
3	Βλαχογιάννη.								
	Βλαχογιάννη .....	—	2	2					
4	Δαμασίον.								
	Δαμάσι .....	3	3	6					
5	Μυλόγουστας.								
	Μυλόγουτσα .....	1	—	1					
6	Τσαριτσάνης.								
	Τσαριτσάνη .....	39	41	80					
	Σύνολον Ὑποδ. Ἑλασσῶνος.	100	111	211					



Δήμοι - Κοινότητες Πόλεις - Χωριά		Πρόσφυγες κατά φύλον		
		Άρρενες	Θήλειες	Σύνολον
7	Σκοπιᾶς.			
	Σοπιᾶ.....	4	4	8
8	Φαρσάλων.			
1	Φάρσαλα.....	98	116	214
2	Χατζηαμάρι.....	2	6	8
	Σύνολον.....	100	122	222
	Σύνολον Ἐπαρχίας Φαρσάλων.....	531	653	1184
	Σύνολον Νομοῦ Λαρίσης.....	<b>11862</b>	<b>15537</b>	<b>27399</b>

### ΝΟΜΟΣ ΛΑΣΗΘΙΟΥ

Ἐπαρχία Βιάννου				
1	Ἅγιον Βασιλείον.			
	Ἅγιος Βασίλειος.....	3	3	6
2	Ἀμυρῶν.			
	Ἀμυρά.....	5	5	10
3	Συκοδόγρον.			
	Συκοδόγρος.....	3	4	7
	Σύνολον Ἐπαρχίας Βιάννου.....	11	12	23
Ἐπαρχία Ἱεραπέτρας				
1	Ἱεραπέτρας.			
	Ἱεράπετρα.....	160	197	357
2	Κάτω Χωρίον.			
	Κάτω Χωρίον.....	—	2	2
3	Κεντροῖον.			
	Κεντρί.....	4	5	9
4	Μαλλῶν.			
	Μάλλαις.....	—	2	2
	Σύνολον Ἐπαρχ. Ἱεραπέτρας.....	164	206	370
Ἐπαρχία Λασηθίου				
1	Τζερμιάδων.			
	Τζερμιάδες.....	7	19	26
	Σύνολον Ἐπαρχ. Λασηθίου.....	7	19	26
Ἐπαρχία Μεραμβέλλου				
1	Ἅγιον Νικολάον.			
	Ἅγιος Νικόλαος.....	94	140	234
2	Βουλισμένης.			
	Βουλισμένη.....	2	1	3
3	Βραχασίον.			
	Βραχάσι.....	2	4	6
4	Βρύσων.			
	Βρύσας.....	2	4	6
5	Καλὸν Χωρίον.			
	Καλὸ Χωρίον.....	—	1	1
6	Καστελλίου.			
	Καστέλλι.....	2	4	6
7	Κότω Χωρίον.			
	Κάτω Χωρίον.....	1	1	2

Δήμοι - Κοινότητες Πόλεις - Χωριά		Πρόσφυγες κατά φύλον		
		Άρρενες	Θήλειες	Σύνολον
8	Κρητσαῖς.			
	Κρητσαῖ.....	28	32	60
9	Λατσίδιας.			
	Λατσίδια.....	1	—	1
10	Λιμνῶν.			
	Λίμνες.....	3	4	7
11	Μηλάτου.			
	Μηλάτος.....	1	1	2
12	Νεαπόλεως.			
	Νεάπολις.....	50	74	124
13	Νικηθιανού.			
	Νικηθιανού.....	—	1	1
	Σύνολον Ἐπαρχ. Μεραμβέλλου.....	186	267	453
Ἐπαρχία Σητείας				
1	Ζάκρον.			
	Ζάκρος.....	1	2	3
2	Μαρωνιάς.			
	Μαρωνιά.....	2	2	4
3	Μυρσίνης.			
	Μυρσίνη.....	6	5	11
4	Παλαικάστρον.			
	Παλαικάστρον.....	4	8	12
5	Πισκοκεφάλου.			
1	Πισκοκέφαλο.....	5	3	8
2	Κάτω Πισκοπή.....	1	2	3
	Σύνολον.....	6	5	11
6	Σητείας.			
	Σητεία.....	154	213	367
7	Σφάκας.			
	Σφάκα.....	1	3	4
8	Τουρλωτῆς.			
	Τουρλωτή.....	15	17	32
	Σύνολον Ἐπαρχίας Σητείας.....	189	255	444
	Σύνολον Νομοῦ Λασηθίου.....	<b>557</b>	<b>759</b>	<b>1316</b>

### ΝΟΜΟΣ ΛΕΣΒΟΥ

ὑποδιοικήσεις Δήμου				
1	Ἅγιον Θεοδώρον.			
	Ἅγιοι Θεόδωροι.....	65	88	153
2	Ἀγρίδιας.			
	Ἀγρίδια.....	47	48	95
3	Ἀτσικῆς.			
	Ἀτσική.....	58	52	110
4	Βάρους.			
	Βάρος.....	152	150	302
5	Γλυκέος.			
	Γλυκὸ.....	79	76	155
6	Εἰλαμπίου.			
	Εἰλάμπιος.....	110	122	232
7	Θάνου.			
	Θάνος.....	81	80	161



Δήμοι - Κοινότητες Πόλεις - Χωριά		Πρόσφυγες κατά φύλον			Δήμοι - Κοινότητες Πόλεις - Χωριά		Πρόσφυγες κατά φύλον		
		Άρρενες	Θήλειες	Σύνολον			Άρρενες	Θήλειες	Σύνολον
8	Καμυρίων.				33	Τσιμανδρίων.			
	Καμήνια .....	12	10	22		Τσιμάνδρια .....	37	47	84
9	Καρπατίον.				34	Φωσίνης.			
	Κιρπάσιον .....	57	77	134	1	Φωσίνη .....	4	2	6
10	Κάσπακας.				2	Άγία Σοφία .....	1	6	7
	Κάσπακα .....	23	37	60		Σύνολον.....	5	8	13
11	Κάστρον (Ίμβρου).					Σύνολον Ύποδ. Λήμνου..	4568	5404	9972
	Κάστρον (Ίμβρου) .....	95	86	181		<b>Ύποδιοίκησις Μηθύμνης</b>			
12	Κάστρον (Λήμνου).				1	Άγίας Παρασκευής.			
	Κάστρον (Λήμνου) .....	1335	1803	3138		Άγία Παρασκευή .....	411	453	864
13	Κενδιάς.				2	Άγρας.			
	Κονδιζ .....	80	88	168		Άγρα .....	144	168	312
14	Κοντοπούλιον.				3	Άνεμώτιας.			
	Κοντοπούλιον .....	49	52	101		Άνεμώτια .....	144	164	308
15	Κορνού.				4	Άργενου.			
	Κορνός .....	52	42	94		Άργενος .....	23	18	41
16	Λειβαδοχωρίον.				5	Βατούσης.			
	Λειβαδοχώριον .....	38	51	89	1	Βατούσα .....	135	145	280
17	Λόχτων.				2	Ρεϋμα .....	80	60	140
	Λόγχοι .....	18	36	54		Σύνολον.....	215	205	420
18	Μοῦδρον.				6	Γελοίων.			
	Μοῦδρος .....	313	369	682		Γέλοια .....	62	39	101
19	Παναγίας (Ίμβρου).				7	Δαφείων.			
	Παναγιά (Ίμβρου) .....	279	328	607		Δάφεια .....	99	116	215
20	Παναγίας (Λήμνου).				8	Έρεσσου.			
	Παναγιά (Λήμνου) .....	11	13	24		Έρεσσός .....	293	317	610
21	Πεσπειάγιν.				9	Καλλονής.			
1	Πεσπεράγιν. ....	90	72	162		Καλλονή .....	484	548	1032
2	Άλεξόπουργος (Μετόχιον) ...	8	18	26	10	Κεραμίου.			
	Σύνολον.....	98	90	188		Κεραμίου .....	57	83	140
22	Πλάκας.				2	Παπιανή .....	70	68	138
	Πλάκα .....	33	32	65		Σύνολον.....	127	151	278
23	Πλατή.				11	Κλωμηδάδου.			
	Πλατύ .....	53	72	125		Κλωμηδάδον .....	29	44	73
24	Πορτιανού.				12	Λαφιώνας.			
1	Πορτιανού .....	99	116	215		Λαφιώνα .....	87	77	164
2	Άγγελιδώνες.	15	18	33	13	Μεσοτόπου.			
	Σύνολον.....	114	134	248		Μεσοτόπον .....	237	303	540
25	Ρεπανηδίων.				14	Μηθύμνης.			
	Ρεπανηδίων .....	14	23	37		Μήθυμνα .....	698	732	1430
26	Ρωμανού.				2	Βαφειός .....	1	4	5
	Ρωμανού .....	38	47	85		Σύνολον.....	699	736	1435
27	Ρωσσοπουλίου.				15	Παρακοίλων.			
	Ρωσσοπούλιον .....	58	56	114		Παράκοιλα .....	129	139	268
28	Σαρδώνος.				16	Πέτρας.			
	Σαρδών .....	11	15	26		Πέτρα .....	380	463	843
29	Σαρπίου.				17	Πτερούντας.			
	Σαοπίον .....	61	69	130		Πτερούντα (Φτερούντα) ....	59	66	125
30	Σκανδάλης.				18	Σκαλοχωρίου.			
	Σκανδάλη .....	2	5	7		Σκαλοχωρίον .....	163	168	331
31	Σχοινουδίου.				19	Σκουτάρον.			
	Σχοινοῦδιον .....	216	246	462		Σκούταρον .....	45	69	114
32	Τενέδου.								
	Τένεδος .....	874	952	1826					



Δήμοι - Κοινότητες Πόλεις - Χωριά		Πρόσφυγες κατά φύλον			Δήμοι Κοινότητες Πόλεις - Χωριά		Πρόσφυγες κατά φύλον		
		Άρρενες	Θήλειες	Σύνολον			Άρρενες	Θήλειες	Σύνολον
20	Στύφης.				13	Μεσαγροῦ.			
	Στύφη .....	147	142	289	14	Μόριας.	8	11	19
21	Συγγρίου.					Μόρια .....	371	428	799
	Σόγγριον .....	58	56	114	15	Μυστιγνῶν.			
22	Σουκαμιάς.					Μυστιγνῶν .....	228	233	461
	Σουκαμιά .....	192	163	355	16	Παλαιονοκίου.			
23	Τελωνίων.					Παλαιονοκίος .....	80	101	181
	Τελώνια .....	248	323	571	17	Παμφύλων.			
24	Υψηλομετάπον.					Πάμφυλλα .....	561	637	1198
	Υψηλομέτιπον .....	44	54	98	18	Παναγιούδας.			
25	Φίλιας.				1	Παναγιούδα .....	286	344	630
	Φίλια .....	206	226	432	2	Καλαμιάρης .....	2	1	3
26	Χάλικος.					Σύνολον .....	288	345	633
	Χάλικος .....	54	41	95	19	Παπάδων.			
27	Χυδέρων.				1	Παπάδος .....	167	172	339
	Χύδεραι .....	69	85	154	2	Πέραμα .....	517	536	1053
	Σύνολον Ὑποδ. Μηθύμνης .....	4848	5334	10182		Σύνολον .....	684	708	1392
	<b>Περιφέρεια Μυτιλήνης</b>				20	Πιργῆς.			
1	Δῆμος Μυτιλήνης.				1	Πιργή .....	62	71	133
1	Μυτιλήνη .....	9446	12068	21514	2	Κώμη .....	20	13	33
2	Ἀκλειδίου .....	3	4	7		Σύνολον .....	82	84	166
3	Ἀνω Χάλικας .....	4	4	8	21	Πλακάδων.			
4	Κέδρος .....	25	17	42		Πλακάδος .....	34	42	76
5	Πυργί .....	42	39	81	22	Σκοπέλων.			
	Σύνολον .....	9520	12132	21652		Σκόπελος .....	252	312	564
1	Ἀγίας Μαρτῆς.					Σύνολον Περιφ. Μυτιλήνης .....	15070	18588	33658
2	Ἀγία Μαρίνα .....	161	167	328		<b>Ὑποδιοικήσεις Πλωμαρίου</b>			
3	Ἀγιάσσου.				1	Δῆμος Πλωμαρίου.			
4	Ἀσώματος.	293	409	702		Πλωμαρίου .....	598	858	1456
5	Ἀσώματος .....	23	26	49	1	Ἀμπελικού.			
6	Ἀφάλωνος.					Ἀμπελικόν .....	14	16	30
7	Ἀφάλωνος .....	24	27	51	2	Βασιλικῶν.			
8	Θερμῆς.					Βασιλικῶν .....	37	46	83
9	Θερμή .....	403	514	917	3	Βορροῦ.			
10	Πύργοι Θερμῆς .....	226	264	490		Βορρός .....	17	31	48
	Σύνολον .....	629	778	1407	4	Βουσσῆς.			
1	Ἰλπειῶν.					Βουσσῆς .....	234	271	505
2	Ἰππείου .....	137	172	309	5	Δισβωρίου.			
3	Καμιανίου.					Δισβωρίων .....	53	63	116
4	Καμιάνιον .....	23	49	72	6	Μεγαλοχωρίου.			
5	Ἀκρωτήριον .....	89	117	206		Μεγαλοχωρίων .....	15	21	36
6	Βαρειᾶ .....	295	359	654	7	Παλαιοχωρίου.			
7	Πληγώνιον .....	89	96	185		Παλαιοχωρίων .....	47	69	116
	Σύνολον .....	496	621	1117	8	Πλαγιάς.			
8	Κάτης.					Πλαγιά .....	57	97	154
9	Κάπη .....	202	196	398	9	Πολυχνίτου.			
10	Κάτω Τρίτου.					Πολυχνίτος .....	437	471	908
11	Κάτω Τρίτος .....	69	76	145	10	Τρίγωνος.			
12	Κλειῶς.					Τρίγωνος .....	46	44	90
	Κλειῶ .....	90	101	191		Σύνολον Ὑποδ. Πλωμαρίου .....	1555	1987	3542
	Λουτρῶν.					<b>Ὑποδιοικήσεις Σαμοθράκης</b>			
	Λουτρά .....	486	524	1010	1	Σαμοθράκης			
	Μανδαμάδος.					Σαμοθράκη .....	73	81	154
	Μανδαμάδος .....	352	458	810		Σύνολον Ὑποδ. Σαμοθράκης .....	73	81	154
						Σύνολον Νομοῦ Λέσβου .....	<b>26114</b>	<b>31394</b>	<b>57508</b>



Δήμοι - Κοινότητες		Πρόσφυγες κατά φύλον		
Πόλεις · Χωρία		Άρρενες	Θήλειες	Σύνολον

### ΝΟΜΟΣ ΜΕΣΣΗΝΙΑΣ

<b>Έπαρχία Καλαμών</b>				
1	Δήμος Καλαμών.			
	Καλάμι .....	1889	2327	4216
1	Αιθείας.			
	Αιθεία .....	8	4	12
2	Άριοχωρίον.			
	Άριοχώρι .....	6	6	12
3	Άσπροχώματος.			
	Καλάμι .....	3	6	9
4	Γιαννιτσανίκων.			
	Γιαννιτσανίκα .....	18	9	27
5	Γχορτζογλίου.			
	Γχορτζόγλι .....	23	21	44
6	Θουρίας.			
	Θουρία .....	10	10	20
7	Μεσσοποταμίας (΄ Ασλάναγα).			
	Μεσσοποταμία (΄ Ασλάναγα) ..	14	12	26
8	Μικρομάνης.			
	Μικρομάνη .....	27	23	50
9	Μπαλιάγας.			
	Μπαλιάγα .....	4	10	14
10	Μπάσσης.			
	Μπάστα .....	42	41	83
11	Σπερχογείας.			
	Σπερχόγεια .....	9	8	17
	<b>Σύνολον Έπαρχίας Καλαμών</b>	<b>2053</b>	<b>2477</b>	<b>4530</b>
<b>Έπαρχία Μεσσήνης</b>				
1	Άβραμιοῦ.			
1	Άβραμιοῦ .....	10	16	26
2	Βελίκας.			
	Βελίκα .....	3	3	6
3	Εὐαγγελίστρια.			
	Εὐαγγελίστρια .....	2	2	4
	<b>Σύνολον</b> .....	<b>15</b>	<b>21</b>	<b>36</b>
2	Άνδρουσής.			
	Άνδρουσά .....	7	8	15
3	Άριστοδήμιον.			
1	Άριστοδήμιον .....	30	33	63
2	Βουρνάζι.			
	Βουρνάζι .....	3	5	8
	<b>Σύνολον</b> .....	<b>33</b>	<b>38</b>	<b>71</b>
4	Βρωμοβρόσεως.			
	Βρωμόβρουσι .....	3	3	6
5	Γαράντζης-Κάτω.			
	Γαράντζα Κάτω .....	8	2	10
6	Γλιάτων.			
	Γλιάτα .....	24	40	64
7	Διαβολιτίσιον.			
1	Διαβολιτίσιον .....	61	67	128
2	Παρχαπογγί.			
	Παρχαπογγί .....	3	2	5
	<b>Σύνολον</b> .....	<b>64</b>	<b>69</b>	<b>133</b>
8	Δουσίλως ἢ Δεσούλλας.			
	Δουσίλως ἢ Δεσούλλας .....	3	8	11

Δήμοι - Κοινότητες		Πρόσφυγες κατά φύλον		
Πόλεις · Χωρία		Άρρενες	Θήλειες	Σύνολον

9	Ζευγολατιοῦ.			
1	Ζευγολατιῶν .....	11	9	20
2	Μαντζάρι .....	4	—	4
	<b>Σύνολον</b> .....	<b>15</b>	<b>9</b>	<b>24</b>
10	Λεξίου.			
	Λέξι (Λάμπαινα) .....	7	6	13
11	Λυκοτράφον.			
	Λυκοτράφον .....	14	18	32
12	Μαδαίτης.			
	Μάδαινα .....	5	1	6
13	Μαυροματίον.			
	Μαυρομάτι (Παχίσιον) .....	2	2	4
14	Μελιγαλά.			
	Μελιγαλά .....	59	53	112
15	Μερόπης.			
	Μερόπη .....	8	13	21
16	Μεσσήνης.			
	Μεσσήνη (Νησίον) .....	425	525	950
17	Ναζηρίον.			
1	Ναζήρι .....	72	75	147
2	Νεοχώρι .....	14	11	25
	<b>Σύνολον</b> .....	<b>86</b>	<b>86</b>	<b>172</b>
18	Πεντιάς.			
	Πεντιά .....	1	2	3
19	Τζεφερεμνίου.			
	Τζεφερεμνί .....	19	19	38
20	Τζιτζωρίον.			
	Τζιτζώρι .....	9	11	20
21	Φίλιας.			
	Δοχαντζήδες .....	6	9	15
	<b>Σύνολον Έπαρχίας Μεσσήνης</b>	<b>813</b>	<b>943</b>	<b>1756</b>
<b>Έπαρχία Όλυμπίας</b>				
1	Άνδριτσαίνης.			
	Άνδρίτσανα .....	—	1	1
2	Ζούρτσας.			
	Ζούρτσα .....	—	3	3
	<b>Σύνολον Έπαρχίας Όλυμπίας</b>	<b>—</b>	<b>4</b>	<b>4</b>
<b>Έπαρχία Πυλίας</b>				
1	Βουναρίων.			
	Βουνάρια .....	8	6	14
2	Κακορσεύματος.			
	Κακόρρευμα .....	2	—	2
3	Κορώνης.			
	Κορώνη .....	64	101	165
4	Κουρτακίου.			
	Κουρτάκι .....	4	1	5
5	Λογγάς.			
	Λογγά .....	43	50	93
6	Μεθόνης.			
	Μεθόνη .....	50	73	123







Αἱμοὶ - Κοινότητες Πόλεις - Χωρία		Πρόφυγες κατὰ φύλον		
		Ἄρρενες	Θήλειες	Σύνολον
3	Καρασιάν.			
	Καρασιάν .....	191	183	374
4	Μαγιαδάγ.			
	Μαγιαδάγ .....	115	120	235
5	Μποεμίτης.			
1	Μποεμίτσα .....	156	164	320
2	Γοργόπ .....	48	55	103
3	Ίσβόρ (Πηγὴ) .....	83	66	149
	Σύνολον .....	287	285	572
6	Ὀρυζάρτης.			
	Τούμπα .....	40	40	80
7	Πέγας.			
	Ὀρμάνοβον .....	46	42	88
8	Πετρόβον.			
	Μπαλμπά-Κιόι .....	17	24	41
9	Σερόβον.			
	Ἀλτσάκ .....	37	31	68
	Σύνολον Ὑποδ. Γουμενίτσης ..	939	952	1891
	Ὑποδιοίκησις Ἐδέσσης			
1	Δῆμος Ἐδέσσης.			
1	Ἐδέσση .....	888	1202	2090
2	Νέα Ζωή .....	79	68	147
3	Πατσάρεσκιοι .....	2	3	5
4	Τσερκόβιανη .....	6	5	11
	Σύνολον .....	975	1278	2253
1	Βερεκόπ.			
1	Βερεκόπ .....	95	85	180
2	Βίγκεν .....	150	143	293
3	Λιποχώριον .....	100	114	214
4	Μπάνια .....	84	76	160
5	Ὀρμάν Τσιφλίκ .....	3	2	5
6	Ὀρυζάρτιον .....	23	25	48
7	Ρίζοβον .....	142	99	241
8	Τρέμπολιτς .....	35	36	71
9	Προφήτης Ἡλίας .....	152	149	301
	Σύνολον .....	784	729	1513
2	Βλαδόβον.			
	Γκούγκοβον .....	1	1	2
3	Ἐπισκοπή.			
1	Ἐπισκοπή .....	105	94	199
2	Ἄρσεν .....	98	107	205
3	Γενή-Κιόι .....	17	14	31
4	Κάμενικ .....	178	161	339
	Σύνολον .....	398	376	774
4	Ὀσλόβον.			
	Ὀσλοβον .....	214	211	425
5	Ὀστρόβον.			
	Ὀστροβον .....	24	33	57

Αἱμοὶ - Κοινότητες Πόλεις - Χωρία		Πρόφυγες κατὰ φύλον		
		Ἄρρενες	Θήλειες	Σύνολον
6	Σερμορινόβον.			
1	Σερμορινόβον .....	114	110	224
2	Γκολεσιάνη .....	102	87	189
	Σύνολον .....	216	197	413
	Σύνολον Ὑποδ. Ἐδέσσης ..	2612	2825	5437
	Ὑποδιοίκησις Ἐνωτίας			
1	Γαβρίστης (Δωροθέας).			
1	Γάβριστα .....	106	119	225
2	Ρανίσλαβ (Ἀγάθη) .....	53	64	117
	Σύνολον .....	159	183	342
2	Δραγομανίτσης.			
	Δραγομάνιτσα .....	305	336	641
3	Καπίνιανης.			
	Καπίνιανη .....	258	250	508
4	Καρλάτ.			
1	Καρλάτ .....	125	118	243
2	Ρούζινο .....	33	29	62
	Σύνολον .....	158	147	305
5	Κουζούσιανης (Φιλωτείας).			
	Κουζούσιανη .....	198	279	477
6	Κωστελοῦπ.			
	Κωστελοῦπ .....	212	212	424
7	Κωστούργιανης (Ξυφωνείας).			
1	Κωστούργιανη .....	137	135	272
2	Ζλάτινα .....	137	140	277
3	Ρούδινον (Ἄλωρος) .....	70	75	145
	Σύνολον .....	344	350	694
8	Μπαχόβον.			
	Τσερνέσοβον .....	79	83	162
9	Μπερίσλαφ.			
1	Μπερίσλαφ .....	24	23	47
2	Λούγγουντσα .....	69	85	154
	Σύνολον .....	93	108	201
10	Μπιζόβον.			
1	Μπιζόβον .....	103	138	241
2	Μοναστηρετζίκ(Μοναστηράκι) ..	50	46	96
	Σύνολον .....	153	184	337
11	Μπίτζιο Μαχαλά.			
1	Μπίτζιο Μαχαλά .....	164	182	346
2	Γενή Μαχαλά .....	13	18	31
	Σύνολον .....	177	200	377
12	Νοβοσέλτσι.			
1	Νοβοσέλτσι .....	88	91	179
2	Πρόδρομος .....	58	55	113
	Σύνολον .....	146	146	292



Δήμοι-Κοινότητες Πόλεις-Χωριά		Πρόσφυγες κατά φύλον		
		Άρρενες	Θήλειες	Σύνολον
13	Νώτια.			
	Νώτια .....	253	341	594
14	Πόζαρ (Λουτράκιον).			
	Πόζαρ .....	—	2	2
15	Πόλιανης.			
	Πόλιανη .....	150	154	304
16	Πρεμποδίστης (Σωσάνδρας)			
	Πρεμποδίστα .....	118	132	250
17	Σέβρενης.			
1	Σέβρενη .....	225	252	477
2	Νιβόρ .....	95	83	178
	Σύνολον.....	320	335	655
18	Σουμπόσκον (Αρδέας).			
	Σουμπόσκον .....	103	121	224
19	Στρατίτης.			
	Στρατίστα .....	37	35	72
20	Στρουπίνον.			
	Στρουπίνον .....	29	32	61
21	Τρεσίνον.			
	Τρέσινον .....	104	89	193
22	Τρέστενικ.			
	Τρέστενικ .....	80	55	135
23	Τσάκων - Μαχαλι.			
1	Τσάκων - Μαχαλι .....	91	90	181
2	Τουρμυκλή .....	55	68	123
	Σύνολον.....	146	158	304
24	Φούστανης.			
	Φούστανη .....	244	251	495
	Σύνολον 'Υποδ. 'Ενωτίδας	3866	4183	8049
	Σύνολον Νομού Πέλλης	<b>9551</b>	<b>10167</b>	<b>19718</b>

### ΝΟΜΟΣ ΠΡΕΒΕΖΗΣ

'Υποδιοικήσεις Μαργαριτίου				
1	'Αρπίτης.			
	'Αρπίτα .....	102	114	216
2	Βαλανδοροράχον.			
	Βαλανδοροράχον .....	5	5	10
3	Βραστόβον.			
	Βραστόβον .....	2	4	6
4	Κορώνης.			
	Κορώνη .....	4	5	9
5	Λιγοράτιον.			
	Λιγοράτιον .....	19	15	34
6	Μαζαρακιάς.			
	Μαζαρακιά .....	48	41	89
7	Μαργαριτίον.			
	Μαργαριτίον .....	82	81	163
8	Πάργας.			
	Πάργα .....	602	776	1378
9	Σπλάντζας.			
	Σπλάντζα .....	12	9	21
	Σύνολον 'Υποδ. Μαργαριτίου.	876	1050	1926

Δήμοι-Κοινότητες Πόλεις-Χωριά		Πρόσφυγες κατά φύλον		
		Άρρενες	Θήλειες	Σύνολον
'Υποδιοικήσεις Πρεβέζης				
1	Δήμος Πρεβέζης.			
	Πρέβεζα .....	1459	1726	3185
2	Νέας Φιλιππιάδος.			
	Νέα Φιλιππιάς.....	363	689	1052
	Σύνολον 'Υποδ. Πρεβέζης	1822	2415	4237
	Σύνολον Νομού Πρεβέζης	<b>2698</b>	<b>3465</b>	<b>6163</b>

### ΝΟΜΟΣ ΡΕΘΥΜΝΗΣ

'Επαρχία 'Αγ. Βασιλείου				
1	'Αρδάκτον.			
	'Αρδακτος .....	3	3	6
2	Δαριβιανών.			
	Λαμπρινή .....	2	3	5
3	Κρύας Βρύσεως.			
	Κρύα Βρύση .....	2	2	4
4	Μελάμπων.			
	Μελάμπες .....	17	16	33
5	Σακτουρίων.			
	Σακτούρια .....	1	—	1
6	Σελλιών.			
	Σελλιά .....	3	—	3
	Σύνολον 'Επαρ. 'Αγ. Βασιλείου	28	24	52
'Επαρχία 'Αμαρίου				
1	'Ανω Μέρους.			
	'Ανω Μέρος .....	13	15	28
2	Μέρονος.			
	Μέρωνας .....	3	4	7
3	Παντανάσσης.			
	Βολιόνες .....	7	1	8
4	Πλατανίων.			
	Πλατάνια .....	1	2	3
5	Συλλέ.			
	Καρδάκι .....	1	2	3
	Σύνολον 'Επαρχίας 'Αμαρίου	25	24	49
'Επαρχία Μυλοποτάμου				
1	'Αγίου Μάμα.			
	'Αγιος Μάμας .....	—	14	14
2	Γαράζον.			
	Γαράζο .....	4	4	8
3	Καλόβον.			
	Κάλυβος .....	—	2	2
4	Μαργαριτών.			
	Μαργαριτίαις .....	18	24	42
5	Πανόρμον.			
	Πάνορμος .....	50	47	97
6	Ρουμελή.			
	Ρουμελή .....	1	2	3



Δήμοι-Κοινότητες Πόλεις-Χωριά		Πρόσφυγες κατά φύλον		
		Άρσενες	Θήλειες	Σύνολον
7	Χουμέρι.			
	Χουμέρι .....	5	6	11
	Σύνολον Ἐπαρ. Μυλοποτάμου	78	99	177
	<b>Ἐπαρχία Ρεθύμνης</b>			
	Δῆμος Ρεθύμνου.			
1	Ρέθυμνον .....	1160	1571	2731
2	Περιβόλια .....	52	53	105
		1212	1624	2836
1	Ἄδελαι.			
	Ἄδελαι .....	10	12	22
2	Ἀμνάτου.			
	Ἀμνάτος .....	8	4	12
3	Ἀμπελακίου.			
	Καρέ .....	10	10	20
4	Ἀργυρουπόλεως.			
	Ἀργυρούπολις .....	6	5	11
5	Ἀρμένων.			
	Ἀρμένιοι .....	4	6	10
6	Ἀστερίου.			
	Χαμαλεύρι .....	7	8	15
7	Ἀτσιποπούλου.			
	Ἀτσιπόπουλον .....	—	2	2
8	Ἐπισκοπῆς.			
	Ἐπισκοπή .....	3	4	7
9	Καρωτῆς.			
	Καρωτῆ .....	2	3	5
10	Κυριάνας.			
	Κυριάνα .....	5	3	8
11	Λούτρας.			
	Λούτρα .....	10	9	19
12	Μαρονιά.			
	Μαρονιάς .....	11	15	26
13	Παγκαλοχωρίου.			
	Μονὴ Ἀρσανίου .....	8	9	17
14	Πηγῆς.			
	Πηγὴ .....	15	21	36
15	Πρασσῆ.			
	Πρασσῆς .....	6	9	15
16	Ποινέ.			
	Ποινές .....	7	13	20
17	Ῥουσσοπήτι.			
	Ῥουσσοπήτι .....	6	14	20
18	Χρωμοναστηρίου.			
	Χρωμοναστήρι .....	8	9	17
	Σύνολον Ἐπαρχίας Ρεθύμνης	1338	1780	3118
	<b>Ἐπαρχία Σφακίων</b>			
1	Ἀσκόφου.			
	Ἀσκόφου .....	4	7	11
	Σύνολον Ἐπαρχίας Σφακίων	4	7	11
	Σύνολον Νομοῦ Ρεθύμνης....	1473	1934	3407

Δήμοι-Κοινότητες Πόλεις-Χωριά		Πρόσφυγες κατά φύλον		
		Άρσενες	Θήλειες	Σύνολον
<b>ΝΟΜΟΣ ΡΟΔΟΠΗΣ</b>				
<b>Ὑποδιοικήσεις Κομοτηνῆς</b>				
1	Κομοτηνὴ .....	3591	4624	8215
2	Ἀγίασμα .....	38	31	69
3	Ἀμάραντα .....	190	183	373
4	Ἀμαζάδες .....	64	64	128
5	Ἀμβροσία .....	252	253	505
6	Ἀμφια .....	106	99	205
7	Ἀρατος .....	190	225	415
8	Ἀριόβη .....	253	278	531
9	Ἀρρινιά .....	265	248	513
10	Ἀρσάκιον .....	333	295	628
11	Ἀρχοντικά .....	72	93	165
12	Ἀρωγὴ .....	14	13	27
13	Ἀσκηταί .....	35	38	73
14	Ἀσώματος .....	160	165	325
15	Βάκος .....	97	89	186
16	Βέλκιον .....	106	95	201
17	Βέννα .....	203	188	391
18	Βραγιά .....	88	94	182
19	Γαλήνη .....	98	97	195
20	Γιάμπολη .....	16	15	31
21	Γλυκονέριον .....	117	124	241
22	Γλυφάδα .....	118	101	219
23	Γρατίνη .....	117	112	229
24	Δαρμένη .....	17	15	32
25	Δελινά .....	46	54	100
26	Διαλαμπή .....	133	120	253
27	Διώνη .....	59	56	115
28	Δοκός .....	64	54	118
29	Δύμη .....	33	30	63
30	Ἐβρενον .....	141	117	258
31	Ἐργάνη .....	158	166	324
32	Ἡπιον .....	41	38	79
33	Θάμνα .....	100	117	217
34	Ἰάσιον .....	26	33	59
35	Ἰασμος .....	227	223	450
36	Ἰμερος .....	31	37	68
37	Ἰσαλον .....	138	143	281
38	Καλαμόκαστρον .....	158	165	323
39	Καλλίστη .....	109	93	202
40	Καλλυντήριον .....	33	36	69
41	Κάλας .....	109	114	223
42	Καρυδιά .....	111	117	228
43	Κασσιτεράς .....	27	30	57
44	Κηχίδιον .....	78	82	160
45	Κίζαρι .....	39	25	64
46	Κίνυρα .....	42	41	83
47	Κίρκ-Τσιφλίτ .....	140	138	278
48	Κοπτερόν .....	66	53	119
49	Κόσμιον .....	143	135	278
50	Κρανοβουνίου .....	78	93	171
51	Κωβύλη .....	165	152	317
52	Κύμη .....	35	25	60
53	Λαμπρόν .....	50	49	99



Λήμμοι Κοινότητες Πόλεις-Χωριά		Πρόσφυγες κατά φύλον		
		Άρρενες	Θήλειες	Σύνολον
54	Ληγός .....	61	62	123
55	Λοφάριον .....	185	192	377
56	Λόκιον .....	236	228	464
57	Μαζώνεια .....	63	62	125
58	Μαυρομάτιον .....	100	111	211
59	Μέγα Δουκάτον .....	189	184	373
60	Μέγα Πιστόν .....	242	287	529
61	Μελέτης .....	173	176	349
62	Μέσα .....	138	115	253
63	Μεσούνη .....	173	158	331
64	Μητρικόν .....	75	68	143
65	Μικρό Δουκάτον .....	133	125	258
66	Μίσχος .....	160	169	329
67	Μοίραιον .....	211	216	427
68	Μύστακας .....	121	127	248
69	Μωσαϊκόν .....	152	151	303
70	Νικηταί .....	25	25	50
71	Ξόδια .....	197	205	402
72	Ξολαγανή .....	396	432	828
73	Όμηρικόν .....	41	49	90
74	Ότμανλί-Τσιφλίκ .....	32	34	66
75	Όχυρόν .....	57	63	120
76	Παγούρια .....	106	108	214
77	Παλάδιον .....	130	132	262
78	Πάμπορον .....	89	78	167
79	Πάνδροςος .....	32	45	77
80	Παραδημό .....	220	222	442
81	Πάσσος .....	170	146	316
82	Πατερμά .....	29	24	53
83	Πελαγία .....	103	117	220
84	Πελεκητή .....	51	59	110
85	Πολύανθος .....	154	145	299
86	Πόρπη .....	98	106	204
87	Προσκυνηταί .....	306	324	630
88	Πρωτάτον .....	117	110	227
89	Ρηγόπουλον .....	39	47	86
90	Ρίζωμα .....	10	11	21
91	Σαλμώνη .....	178	180	358
92	Σάλη .....	208	221	429
93	Σάπαι .....	315	340	655
94	Σεβαστή .....	37	38	75
95	Σιολαγάτες-Τσιφλίκ .....	27	34	61
96	Σιδηράδες .....	26	28	54
97	Σκάλωμα .....	16	18	34
98	Στροφή .....	11	6	17
99	Στρώμη .....	214	185	399
100	Στυλάριον .....	62	68	130
101	Σύμβολα .....	29	31	60
102	Σιονιά .....	24	22	46
103	Σώστης .....	91	100	191
104	Τυχηρόν .....	50	47	97
105	Ύφανταί .....	35	32	67
106	Φανάριον .....	118	108	226
107	Φύλακας .....	126	137	263
108	Χαμηλόν .....	112	111	223
109	Χατήσιον .....	70	59	129
Σύνολον Ύποδ. Κομοτηνής..		15683	16753	32436

Λήμμοι Κοινότητες Πόλεις-Χωριά		Πρόσφυγες κατά φύλον		
		Άρρενες	Θήλειες	Σύνολον
Ύποδιοικήσεις Ξάνθης				
1	Ξάνθη .....	3672	4670	8342
2	Άβατον .....	86	76	162
3	Άβδηρα .....	112	108	220
4	Άγέλη .....	33	43	76
5	Άκαρπον .....	55	46	101
6	Άλκυώνη .....	69	72	141
7	Άλμα .....	33	31	64
8	Βονιάνον .....	55	56	111
9	Βαφέικα .....	63	54	117
10	Βελόνη .....	66	67	133
11	Βελσχόριον .....	42	33	75
12	Γενισαία .....	329	333	662
13	Γκιζέλα .....	155	148	303
14	Γκιώνα .....	30	24	54
15	Γρήγορον .....	77	78	155
16	Δέκαρχον .....	61	58	119
17	Εράσιμον .....	54	68	122
18	Εδδαλον .....	29	33	62
19	Εχίνος .....	22	19	41
20	Ζηλωτή .....	90	111	201
21	Ζυγός .....	187	175	362
22	Ηλιόπετρα .....	69	72	141
23	Θαλασσιά .....	96	86	182
24	Ίλγκυ .....	20	16	36
25	Καλφαλάρ .....	50	45	95
26	Καρότα .....	18	20	38
27	Κατράμινον .....	88	87	175
28	Κεντητή .....	56	57	113
29	Κερεβουζ-Τσιφλίκ .....	59	44	103
30	Κιμμέρια .....	153	154	307
31	Κοζλάρ-Τσιφλίκ .....	27	22	49
32	Κοσμητή .....	37	31	68
33	Κόσσος .....	63	64	127
34	Κουσάμπαλη Τσιφλίκ .....	38	31	69
35	Κυτσόν .....	46	40	86
36	Κοεμαστή .....	90	98	188
37	Κόρνος .....	81	105	186
38	Λευκόπετρα .....	45	55	100
39	Λουτρά .....	52	55	107
40	Μαγγάνα .....	90	73	163
41	Μαγκιόν .....	64	50	114
42	Μακάριον .....	2	1	3
43	Μάνδρα-Τσιγκυρ .....	91	97	188
44	Μέγα Εύμοιρον .....	2	3	5
45	Μικρόν Εύμοιρον .....	9	11	20
46	Μόρσα .....	16	27	43
47	Μορσίνη .....	69	64	133
48	Μουσαφακλή .....	134	138	272
49	Ντεμιρ-Βέη .....	1	—	1
50	Ντομούζ-Όρμάν .....	15	11	26
51	Όλβιον .....	66	85	151
52	Όσφονόν .....	30	29	59
53	Πεζόδλα .....	42	26	68
54	Πετεινός .....	141	140	281
55	Πύλημα .....	1	1	2
56	Ποίμνη .....	51	51	102



Δήμοι-Κοινότητες Πόλεις-Χωριά		Πρόσφυγες κατά φύλον		
		Ἄρρενες	Θήλειες	Σύνολον
57	Πολύσιτον .....	135	118	253
58	Πόρτο-Λαγὸ .....	50	47	97
59	Πρασινάδα .....	23	19	42
60	Ραδαβοῦς .....	50	48	98
61	Σαμουφαλῆ .....	9	11	20
62	Σέλερον .....	134	140	274
63	Σεμέλη .....	30	37	67
64	Σήμαντρα .....	79	83	162
65	Σούνιον .....	40	40	80
66	Σουχόμπαση .....	7	9	16
67	Σπανότοπος .....	24	42	66
68	Τεχέ-Τσιφλίκ .....	16	14	30
69	Τέκτονας .....	17	19	36
70	Τοξόται .....	95	121	216
71	Τύμπκον .....	29	33	62
72	Φερετζιλ ἔρ .....	9	12	21
73	Φύλια .....	94	103	197
74	Χαίτη .....	4	2	6
75	Χιονίστρα .....	114	102	216
76	Χρύσα .....	176	194	370
Σύνολον Ὑποδ. Ξάνθης		8367	9386	17753
Σύνολον Νομοῦ Ροδόπης.		24050	26139	50189

### ΝΟΜΟΣ ΣΑΜΟΥ

Ἱεροδωρίαις Ἱκαρίας				
1	Ἁγίου Κηρύκου.			
1	Ἁγιος Κήρυκος .....	142	212	354
2	Ἁγιος Παντελεήμων .....	12	15	27
3	Γλαρέδες .....	2	8	10
4	Χριστός .....	4	5	9
5	Φινάριον .....	6	3	9
Σύνολον..		66	243	409
2	Ἁγίου Πολυκάριου			
1	Ἁγ. Πολυκάριος .....	6	2	8
2	Γαλισκάριον .....	13	18	31
Σύνολον..		19	20	39
3	Ἀκαμάτας.			
4	Ἀκαμάτας .....	13	14	27
4	Ἀμάλου.			
5	Ἀμάλο .....	1	—	1
5	Ἀραθούσης.			
6	Ἀράθουσα .....	12	17	29
6	Δάφνης			
1	Δάφνη .....	27	30	57
2	Κοσοίγια .....	3	6	9
3	Πετροπούλι .....	10	11	21
4	Στέλι .....	13	14	27
Σύνολον..		53	61	114
7	Εὐδήλου.			
8	Εὐδήλος .....	171	218	389
8	Καρχινάριον.			
	Καρχινάριον .....	1	2	3

Δήμοι-Κοινότητες Πόλεις-Χωριά		Πρόσφυγες κατά φύλον		
		Ἄρρενες	Θήλειες	Σύνολον
9	Καταφυγίον.			
1	Καταφυγίον .....	2	4	6
2	Μαυρικέτο .....	3	4	7
Σύνολον....		5	8	13
10	Ξυλοσύρτον.			
	Ξυλοσύρτ ε .....	7	17	24
11	Παναγίας.			
1	Παναγία .....	20	40	60
2	Κουντουμάς .....	27	35	62
3	Τσουρέδες .....	9	11	20
Σύνολον....		56	86	142
12	Περδικίων.			
1	Περδικίον .....	1	1	2
2	Μονοκάμπιον .....	2	5	7
3	Πλουμάρι .....	1	—	1
Σύνολον....		4	6	10
13	Ραζών.			
1	Ἁγιος Δημήτριος .....	121	98	219
2	Προεσπέρα .....	1	—	1
Σύνολον....		122	98	220
14	Φοῦρων.			
	Φοῦροι .....	13	18	31
15	Φραντάτον.			
1	Φραντάτον .....	21	33	54
2	Λύλακι .....	1	3	4
3	Μάραθον .....	9	9	18
4	Σταῦλος .....	1	1	2
Σύνολον....		32	46	78
16	Χρυσόστομον.			
	Χρυσόστομος .....	4	11	15
Σύνολον Ὑποδ. Ἱκαρίας		679	865	1544
Ἱεροδωρίαις Σάμου				
1	Δῆμος Λιμένος Βαθέος.	2566	3763	6329
1	Διμήν Βαθέο .....			
	Ἁγίου Κωνσταντίνου.			
	Ἁγ. Κωνσταντίνος .....	82	96	178
2	Ἁγίων Θεοδώρων.			
	Ἁγ. οἱ Θεόδωροι .....	10	17	27
3	Ἄνω Ἀρβανιτῶν.			
	Ἄνω Ἀρβανίται .....	30	36	66
4	Βαθέος.			
	Βαθὸ .....	506	632	1138
5	Βουρλιωτῶν.			
	Βουρλιῶται .....	204	267	471
6	Δρακαίων.			
	Δρακαῖοι .....	2	6	8
7	Καλαμπακτσίων.			
	Καλαμπακτσία .....	17	16	33
8	Καστανέας.			
	Καστανέα .....	19	29	48
9	Κοκκαρίου			
	Κοκκάριον .....	332	417	749
10	Κοντακίων.			
	Κοντακίγια .....	71	70	141



Δήμοι-Κοινότητες Πόλεις-Χωριά		Πρόσφυγες κατά φύλον		
		Άρρενες	Θήλειες	Σύνολον
11	Κοντείλων.			
	Κοντείλα.....	87	102	189
12	Κουμαραδαίων.			
	Κουμαραδαῖοι .....	5	5	10
13	Κουμείκων.			
	Κουμείκα.....	71	116	187
14	Λέκας.			
1	Λέκα .....	80	86	166
2	Τσουρλαῖοι .....	7	8	15
	Σύνολον.....	87	94	181
15	Μανωλάτων.			
	Μανωλάται .....	13	19	32
16	Μαραθοκάμπου.			
	Μαραθοκάμπος .....	118	191	309
17	Μαυρατζαίων.			
	Μαυρατζαῖοι .....	40	54	94
18	Μεσαίου Καρλοβάσου.			
	Μεσαῖον Καρλόβασι .....	315	355	670
19	Μύλων.			
	Μύλοι.....	25	33	58
20	Μυτιληνῶν.			
	Μυτιληνοὶ.....	685	768	1453
21	Νενέδων.			
	Νενέδαι.....	40	50	90
22	Νεοχωρίου.			
	Νεοχώριον .....	17	21	38
23	Νέον Καρλοβάσου.			
	Νέον Καρλόβασι .....	826	1119	1945
24	Παγώνδου.			
	Παγώνδας .....	174	259	433
25	Παλαιοκάστρου.			
	Παλαιόκαστρον .....	202	269	471
26	Παλαιῶ Καρλοβάσου.			
	Παλαιὸν Καρλόβασι .....	260	359	619
27	Πλατάνου.			
	Πλάτανος .....	68	96	164
28	Πύργου.			
	Πύργος .....	108	116	224
29	Σκουρείκων.			
	Σκουρέϊκα .....	11	17	28
30	Σπαθαδαίων.			
	Σπαθαδαῖοι .....	65	116	181
31	Σταυρινίδων.			
	Σταυρινίδες .....	10	10	20
32	Τηγαλίου.			
	Τηγάριον .....	714	922	1636
33	Φοῶρων.			
	Φοῶνοι .....	71	93	164
34	Χώρας.			
	Χώρα .....	664	783	1447
	Σύνολον Ὑποδ. Σάμου	8515	11316	19831
	Σύνολον Νομοῦ Σάμου..	<b>9194</b>	<b>12181</b>	<b>21375</b>

Δήμοι-Κοινότητες Πόλεις-Χωριά		Πρόσφυγες κατά φύλον		
		Άρρενες	Θήλειες	Σύνολον
<b>ΝΟΜΟΣ ΣΕΡΡΩΝ</b>				
	Ὑποδιοίκησις Ζίχνης			
1	Ἀλυστράτης.			
1	Ἀλυστράτη .....	248	275	523
2	Γκουλάκι .....	32	27	59
3	Γράτσεικη .....	23	18	41
	Σύνολον.....	303	320	623
2	Βιτάσσης.			
1	Βιτάστα .....	59	59	118
2	Ἀγγίστα .....	37	30	67
	Σύνολον.....	96	89	185
3	Γχορνίστης.			
	Γχορνίστα .....	71	55	126
4	Ἐγρί-Δερὲ			
1	Ἐγρί-Δερὲ (Καλλιθέα).....	157	166	323
2	Πούρσοβον .....	57	47	104
	Σύνολον.....	214	213	427
5	Ζηλιαχόβης.			
1	Ζηλιάχωβα .....	315	319	634
2	Ἀναστισιὰ .....	2	2	4
3	Ζίχνα .....	12	6	18
	Σύνολον.....	329	327	656
6	Κλαπούσας			
	Κλαποῦσα .....	28	47	85
7	Καρλικόβης.			
1	Καρλίκωβα .....	140	149	289
2	Καλαπότι .....	29	25	54
	Σύνολον.....	169	174	343
8	Κάτω Νούσας.			
	Κάτω Νούσα .....	76	69	145
9	Κιοῦτ Κιοῦ.			
	Κιοῦτ-Κιοῦ .....	52	66	118
10	Κορμίστης.			
1	Κορμίστα .....	96	98	194
2	Τσερέπλικη .....	80	101	181
	Σύνολον.....	176	199	375
11	Κοτσαζίου.			
1	Κοτσάκι .....	36	27	63
2	Βουλτσίστα .....	30	27	57
3	Ζδραβίκ.....	28	31	59
	Σύνολον.....	94	85	179
12	Μανδηλίου.			
1	Μανδῆλι .....	29	38	67
2	Δράτσοβον .....	26	26	52
	Σύνολον.....	55	64	119
13	Πόρνας.			
1	Πόρνα .....	145	158	303
2	Θολός .....	179	171	350
3	Πεθελινός .....	3	2	5
4	Τοῦμπα .....	53	41	94
5	Τσάνος .....	60	66	126
	Σύνολον.....	440	438	878



Λήμμοι Κοινοότητες Πόλεις·Χωριά		Πρόσφυγες κατά φύλον			Λήμμοι Κοινοότητες Πόλεις·Χωριά		Πρόσφυγες κατά φύλον		
		Άρρενες	Θήλειες	Σύνολον			Άρρενες	Θήλειες	Σύνολον
14	Προβίστης				12	Νιγρίτης.			
	Πρόβιστα.....	7	9	16	1	Νιγρίτα .....	129	151	280
15	Ραχώβης				2	Λιτζα .....	18	17	35
	Ράχωβα .....	24	21	45		Σύνολον.....	147	168	315
	Τσεπελιτζές.....	178	167	345	13	Νικοσλάβης.			
	Σύνολον.....	202	188	390		Νικοσλάβη .....	5	5	10
16	Ρεσιλόβου				14	Όμοδα Βέη (Καστανογ.)			
	Ρεσίλοβον .....	72	107	179	1	Παληότρονς .....	49	40	89
17	Ροδολεΐβον.				2	Ραχμανλή .....	26	23	49
	Ροδολεΐβος .....	158	162	320		Σύνολον.....	75	63	133
18	Σρελίμοϊ.				15	Όρλιάκον.			
	Σρελίνος .....	42	46	88	1	Όρλιακον .....	45	53	98
19	Χωροβίστης				2	Γενή Μαχαλέ .....	10	10	20
	Χωρόβιστα .....	80	91	171	3	Σιβρή .....	9	9	18
	Σύνολον Ύποδ. Ζίχνης.....	2674	2749	423		Σύνολον.....	64	72	136
	Ύποδιοίκησις Νιγρίτης				16	Ράβρης.			
	Άρδαμαλ.					Ράβνα .....	3	2	5
1	Άρδαμαλ .....	7	6	13	17	Τζίντζον.			
	Ευλότρον .....	5	5	10		Τζίντζος .....	36	33	69
	Σύνολον.....	12	11	23	18	Τσερπίστης.			
2	Άλδονοχωρίον.					Τσερπίστα .....	131	143	274
	Άλδονοχωρίον .....	20	22	42	19	Χούμκον.			
3	Άλτινοϊ.				1	Χούμκος .....	69	63	132
	Άλτινός .....	69	71	140	2	Γενή Τσιφλίκ .....	29	35	64
4	Δημητρίσιον.				3	Ζερβοχόρι .....	8	15	23
1	Δημητρίσιον .....	62	50	112		Σύνολον.....	106	113	219
2	Μέριμνη .....	113	123	236		Σύνολον Ύποδ. Νιγρίτης ..	1332	1397	2729
	Σύνολον.....	175	173	348		Ύποδιοίκησις Σερρών			
5	Δραγοσίον.				1	Δήμος Σερρών.			
1	Δραγόσι .....	7	6	13		Σέρραι .....	3273	4152	7425
2	Τουρίτσα .....	25	27	52	1	Βεζνίκον.			
3	Τουρπές .....	51	63	114		Βεζνίκον .....	58	69	127
	Σύνολον.....	83	96	179	2	Γενή Μαχαλά.			
6	Έξιόβης.				1	Γενή Μαχαλά .....	38	38	76
	Έξιόβα .....	69	55	124	2	Κακαράσκα .....	14	16	30
7	Κοπατσίου.				3	Σάλ Μιχαλάς .....	70	71	141
1	Κοπάτσι .....	8	5	13		Σύνολον.....	122	125	247
	Κοπάτς-Ντερέ .....	20	23	43	3	Δοβίστης.			
	Σύνολον.....	28	28	56		Δοβίστα .....	36	51	87
8	Κοπρίβης.				4	Έλσιωνης.			
	Κοπρίβα .....	36	31	67	1	Έλσιωνη .....	67	60	127
9	Κοντσίου.				2	Νεόμνη .....	70	58	128
	Κούτσιος .....	87	96	183	3	Τσιουτσούκοβον .....	117	113	230
10	Μακιδόν.					Σύνολον.....	254	231	485
1	Μακιάς .....	14	15	26	5	Καβακλή.			
2	Γκρουτζαλή .....	22	25	47		Καβακλή .....	112	98	210
3	Μαχμουτλή .....	11	11	22	6	Κάτω Καμήλας.			
4	Μπάσκιοϊ .....	6	5	11	1	Κάτω Καμήλα .....	181	165	346
5	Σακάρτσια .....	67	69	136	2	Άγκω Μαχλά .....	156	164	320
	Σύνολον.....	117	125	242	3	Άντζ .....	32	30	62
11	Μουνουχίου.				4	Γκούντελη .....	9	10	19
	Μουνουχι .....	69	90	159	5	Κισπερισί .....	141	150	291
					6	Κουμάργκινη .....	216	209	425
					7	Τζαμ Μαχλά .....	30	24	54
						Σύνολον.....	765	752	1517



Δήμοι-Κοινοότητες Πόλεις-Χωριά		Πρόσφυγες κατά φύλον			Δήμοι-Κοινοότητες Πόλεις-Χωριά		Πρόσφυγες κατά φύλον		
		Άρρενες	Θήλειες	Σύνολον			Άρρενες	Θήλειες	Σύνολον
7	Μελεγκιτσίου.				4	Κάτω Πορροίων.			
1	Μελεγκίτσι .....	8	3	11		Κάτω Πορροία .....	127	119	246
2	Χριστός .....	89	92	181	5	Κουμλή .....	50	66	116
	Σύνολον.....	97	95	192	6	Κρουσόβον.	50	53	103
8	Μερτάτης.				7	Τσερβίτσα .....			
1	Μερτάτη .....	1	1	2		Ματρίτσας (Μακρονίτσας)			
9	Πρόσνικ.				1	Μάτνιτσα.....	92	89	181
1	Πρόσνικ .....	1	2	3	2	Σιούγκοβα (Πλατανάκια)....	69	66	135
2	Γενή Κιόι .....	185	178	363		Σύνολον..	161	155	316
3	Καλένδρα .....	83	96	179	8	Μπουγιούκ Μαχαλέ			
4	Κούλα .....	15	13	28	1	Μπουγιούκ Μαχαλέ .....	56	61	117
5	Τοπάλοβον .....	153	139	292	2	Μαντάρι .....	12	6	18
	Σύνολον.....	437	428	865	3	Μπορσοβλή .....	22	26	48
10	Σαρμουσακλή.				4	Μρίσνα .....	45	40	85
1	Σαρμουσακλή .....	145	129	274	5	Πορλίδα .....	24	26	50
2	Βερνάρ .....	144	145	289		Σύνολον..	159	159	318
3	Κάκαρα .....	78	70	148	9	Μπουτκόβον (Κερκίτης)			
	Σύνολον .....	367	344	711	1	Μπούτκοβον (Κερ. ίνη).....	69	58	127
11	Σουμπάσκιοι.				2	Σι' ηροχώρι .....	44	41	85
1	Σουμπάσκιοι .....	106	117	223	3	Μοναστηράκι .....	18	14	32
2	Γενή Δερμέν .....	24	24	48	4	Σταυροδρόμι .....	29	23	52
4	Δερβέσιανη .....	44	41	85	5	Λειβάδια .....	20	25	45
5	Νεοχώρι .....	79	63	142		Σύνολον..	180	161	341
	Σύνολον .....	253	245	498	10	Πάλμες.			
12	Τζουμαγιάς.				1	Πάλμες .....	13	7	20
1	Τζουμαγιά .....	25	43	68	2	Άγια Παρασκευή .....	22	25	47
2	Έρνη-Κιόι .....	43	54	97	3	Γκλινιόφτσα .....	10	10	20
3	Όρμανλή .....	11	13	24		Σύνολον..	45	42	87
4	Τσαβδάρ .....	15	20	35	11	Ράμνης.			
	Σύνολον .....	94	130	224	1	Δερβένι .....	46	48	94
13	Τοπολιάνης.				2	Μεσιλή .....	83	70	153
1	Τοπολιάνη .....	96	90	186	3	Τουρτσελή .....	46	36	82
2	Βερζανλή .....	104	95	199	4	Χατζημπερλή .....	40	32	72
3	Κεσιλίκ .....	18	16	34		Σύνολον..	215	186	401
	Σύνολον .....	218	201	419	12	Σαβιάκον.			
14	Χομόνδον.					Καμαρότι .....	18	20	38
1	Χομόνδος .....	87	82	169	13	Σιδηροκάστρον.			
2	Άνω Καμήλου .....	52	52	104	1	Σιδηροκάστρον .....	259	342	601
3	Καρατζά-Κιόι .....	119	121	240	2	Γερμάνι .....	5	2	7
	Σύνολον .....	258	255	513	3	Ελένιτσα.....	1	2	3
	Σύνολον Ύποδ. Σερρών ....	6345	7177	13522	4	Λάτροβον .....	91	67	158
	Ύποδιοίκ. Σιδηροκάστρου				5	Σιδ. Σταθμός Σιδηροκάστρου	2	2	4
1	Άνω Πορροίων.				6	Τσιφλίκ-Μαχαλέ .....	2	2	4
1	Άνω Πορροία .....	50	58	108	7	Τσιφλίκ .....	29	21	50
2	Μαντρατζίκ .....	7	17	24		Σύνολον..	389	438	827
	Σύνολον .....	57	75	132	14	Σπατόβον.			
2	Βετρίνης.					Σπάτοβον .....	35	31	66
1	Βέτρνα .....	15	22	37	15	Τσιγγέλη.			
2	Ούμπαριά .....	39	36	75		Τσιγγέλη .....	19	18	37
	Σύνολον .....	54	58	112		Σύνολον Ύπ. Σιδηροκάστρου	1580	1594	3174
3	Δραγοτίν.					Σύνολον Νομού Σερρών....	11931	12917	24848
1	Ραϊκόφτσα .....	20	13	33					
2	Ρούπελ .....	1	—	1					
	Σύνολον .....	21	13	34					



Δήμοι-Κοινότητες Πόλεις-Χωριά	Πρόσφυγες κατά φύλον		
	Άρρένες	Θήλειες	Σύνολον

### ΝΟΜΟΣ ΤΡΙΚΚΑΛΩΝ

<b>Έπαρχία Καλαμπάκας</b>			
1	Καλαμπάκας.		
	Καλαμπάκκ .....	39	52
	Σύνολον Έπαρχίας Καλαμπάκας .....	39	52
<b>Έπαρχία Καρδίτσης</b>			
1	Δήμος Καρδίτσης.		
1	Καρδίτσα .....	379	495
1	Καίτσα.		
	Καίτσα .....	28	47
2	Μεσθάνιον.		
	Μεσθάνιον .....	7	8
3	Σοφάδων.		
	Σοφάδες .....	19	15
	Σύνολον Έπαρχίας Καρδίτσης .....	433	565
<b>Έπαρχία Τρικκάλων</b>			
1	Δήμος Τρικκαίων.		
1	Τρίκκαλα .....	1144	1387
1	Βοστίδιον.		
	Βοστίδιον .....	3	1
	Σύνολον Έπαρχίας Τρικκάλων .....	1147	1388
	Σύνολον Νομού Τρικκάλων .....	<b>1619</b>	<b>2005</b>

### ΝΟΜΟΣ ΦΘΙΩΤΙΔΟΣ ΚΑΙ ΦΩΚΙΔΟΣ

<b>Έπαρχία Δομοκού</b>			
1	Δομοκού.		
	Δομοκός .....	5	11
2	Μελιταίας.		
	Μελιταία .....	2	2
3	Όμβριακής.		
	Όμβριακή .....	8	12
	Σύνολον Έπαρχίας Δομοκού .....	15	25
<b>Έπαρχία Λοκρίδος</b>			
1	Άμφικλείας.		
	Άμφικλεία .....	88	142
2	Αταλάντης.		
	Αταλάντη .....	107	178
3	Ελάτειας.		
	Ελάτεια .....	1	1
4	Ζελίου.		
	Ζέλιον .....	3	4
5	Καϊνούργιον.		
	Καϊνούργιον .....	1	3
6	Καρνάς.		
	Καρμένη Βούρλα .....	1	1

Δήμοι-Κοινότητες Πόλεις-Χωριά	Πρόσφυγες κατά φύλον		
	Άρρένες	Θήλειες	Σύνολον

7	Κηφισοχωρίου.		
	Κηφισοχώρι .....	11	9
8	Κόμνηνα.		
	Κόμνηνα .....	14	14
9	Λειβαριτών.		
	Λειβαριτάις .....	28	39
10	Μενδερίτσης.		
	Κατμάττα .....	1	4
11	Μώλων.		
	Μώλος .....	51	62
12	Ρεγγίνι.		
	Ρεγγίνι .....	7	7
	Σύνολον Έπαρχίας Λοκρίδος .....	313	464
<b>Έπαρχία Παρνασσίδος</b>			
1	Άγιον Γεωργίου.		
	Άγιος Γεώργιος .....	20	42
2	Άμφισσης.		
	Άμφισσα .....	262	381
3	Γαλαξειδίου.		
	Γαλαξειδίον .....	122	162
4	Δελφών.		
	Δελφοί .....	42	77
5	Δεσφίνης.		
	Δεσφίνα .....	80	111
6	Ίτέας.		
	Ίτέα .....	388	465
7	Κολοβατών.		
	Κολοβάταις .....	1	2
8	Σερνικακίου.		
	Σερνικάκι .....	29	68
9	Τοπολίων.		
	Τοπόλια .....	65	120
10	Χρυσού.		
	Χρυσόν .....	103	142
	Σύνολον Έπαρχ. Παρνασσίδος .....	1112	1570
<b>Έπαρχία Φθιώτιδος</b>			
1	Δήμος Λαμίων.		
	Λαμία .....	1178	1639
1	Γραμμένης (Ράχης).		
	Γραμμένη (Ράχη) .....	—	3
2	Λιανοκλαδίου.		
	Λιανοκλάδι .....	14	19
1	Ζέλη.		
2	Σύνολον .....	4	3
	Σύνολον .....	18	22
3	Μακρ ακώμης.		
	Μακρ ακώμη .....	5	9
4	Μεξιάτων.		
	Μεξιάταις .....	1	—
5	Πλατυστόμου.		
	Πλατύστομον .....	5	4



Δήμοι - Κοινότητες Πόλεις - Χωριά		Πρόσφυγες κατά φύλον		
		Άρρενες	Θήλειες	Σύνολον
6	Σουβάλας.			
	Σουβάλα ..... 4	7	11	
7	Συνλίδος.			
	Συνλίδος ..... 499	596	1095	
8	Υπάτης.			
	Υπάτης ..... 10	11	21	
9	Χαλκίης.			
	Χαλκίη ..... 2	4	6	
	Σύνολον Ἐπαρχίας Φθιώτιδος	1722	2295	4017
	Σύνολον Νομοῦ Φθιώτιδος καὶ Φωκίδος.....	3162	4354	7516

ΝΟΜΟΣ ΦΛΩΡΙΝΗΣ

Ἕποδιοίκησις Καστορίας				
1	Βογατισκοῦ.			
	Βογατισκὸν ..... 2	3	5	
2	Καστορίας.			
	Καστορία ..... 134	144	278	
3	Κορησοῦ.			
	Κορησοῦς ..... 1	1	2	
4	Κωσταριζίου.			
	Κωσταρίζι ..... 13	20	33	
5	Κωσταντεσίου.			
	Κωσταντεσίον ..... 1	4	5	
6	Λοσιτίσης.			
	Λοσιτίσα ..... 3	3	6	
7	Μαυρόβου.			
	Μαυρόβου ..... 8	7	15	
8	Πισακίου.			
	Πισακίον ..... 1	—	1	
9	Χροσιτίσης.			
	Χροσιτίστα ..... 20	23	43	
	Σύνολον Ἕποδ. Καστορίας..	183	205	388
Ἕποδιοίκησις Φλωρίνης				
1	Δῆμος Φλωρίνης.			
	Φλώρινα ..... 610	865	1475	
1	Ἀετοῦ.			
	Γκρόρισκον ..... 14	18	32	
2	Σπάντζα.			
	Σπάντζα ..... 28	20	48	
	Σύνολον ..... 42	38	80	
2	Ἄνω Κλεσιίνης.			
	Ἄνω Κλεσιίνα ..... 145	153	298	
3	Ἄνω Νεβολιάνης.			
	Ἄνω Νεβολιάνη ..... 74	90	164	
4	Ἀρμενοχωρίου.			
	Ἀρμενοχώριον ..... 1	2	3	
5	Βαρβολώμ.			
	Βαρβολώμ ..... 11	17	28	
6	Βοσταράνης.			
	Βοσταράνη ..... 34	54	88	

Δήμοι - Κοινότητες Πόλεις - Χωριά		Πρόσφυγες κατά φύλον		
		Άρρενες	Θήλειες	Σύνολον
7	Ἐλλέβης.			
	Ἐλλέβη ..... 40	62	102	
8	Ἐξή-Σοῦ.			
	Ἐξή-Σοῦ ..... 69	57	126	
1	Ἐξή-Σοῦ			
	Γκιουλέντζα ..... 15	6	21	
2	Σύνολον	84	63	147
9	Ζελενίτσίου.			
	Ζελενίτσιον ..... 115	141	226	
1	Ἅγιοι Θεόδωροι			
	Ἅγιοι Θεόδωροι ..... 3	—	3	
2	Σύνολον	118	141	229
10	Ζελοῦτον.			
	Ζελοῦτον ..... 3	4	7	
11	Κάτω Κλεσιίνης.			
	Κάτω Κλεσιίνα ..... 54	74	128	
12	Κλαμπουσίσης.			
	Κλαμπουσίστα ..... 8	6	14	
13	Κουτσκοβαίνης.			
	Κουτσκοβαίνη ..... —	1	1	
14	Λαγένης.			
	Λαγένη ..... 1	1	2	
15	Λιουμπετινίου.			
	Λιουμπετινιον ..... 13	18	31	
1	Κάτω Νεβολιάνης			
	Κάτω Νεβολιάνη ..... 30	32	62	
2	Σύνολον	43	50	93
16	Μαχαλά.			
	Μαχαλάς ..... 66	69	135	
17	Μπιτούσης.			
	Μπιτούσα ..... 4	2	6	
18	Νεβέσκης.			
	Νεβέσκα ..... —	1	1	
19	Νέογραι.			
	Νέογραι ..... 28	33	61	
20	Νεοκάζης.			
	Νεοκάζη ..... 11	18	29	
21	Πάτελι.			
	Πάτελι ..... 6	9	15	
22	Πεσοσνίτης.			
	Πεσοσνίτα ..... 2	2	4	
23	Πετέρσκου.			
	Πετέρσκον ..... 46	40	86	
24	Πόπλης.			
	Πόπλη ..... 9	8	17	
25	Ῥόσνας.			
	Ῥόσνα ..... 2	4	6	
26	Σόροβιτς.			
	Σόροβιτς ..... 52	61	113	
1	Σωτήρ			
	Σωτήρ ..... 17	19	36	
2	Σύνολον.....	69	80	149
27	Στρομφιένου.			
	Στρομφιένον ..... 3	3	6	
28	Χασανόβου.			
	Χασανόβον ..... 1	2	3	
1	Χασανόβου			
	Ὀρτζά-Ὀμπά ..... 25	21	46	
2	Σύνολον	26	23	49
	Σύνολον Ἕποδ. Φλωρίνης ..	1540	1883	3423
	Σύνολον Νομοῦ Φλωρίνης ..	1723	2088	3811



Δήμοι - Κοινότητες Πόλεις Χωριά	Πρόσφυγες κατά φύλον		
	Άρρενες	Θήλειες	Σύνολον

### ΝΟΜΟΣ ΧΑΝΙΩΝ

	<b>Έπαρχία Αποκορώνου</b>		
1	Άρμένον.		
2	Άρμένιοι .....	5	3
	Βάμον.		
3	Βάμος .....	2	4
1	Γαβαλοχωρίου.		
2	Γαβαλοχωρί .....	1	1
	Κοπράνα .....	1	2
	Σύνολον .....	2	3
4	Καλαμίτσιον Άλεξάνδρου		
5	Καλαμίτσι Άλεξάνδρου ....	1	3
6	Καλυβών.		
7	Καλύβες .....	37	39
8	Καστέλλου.		
9	Καστέλλος .....	1	2
10	Νέον Χωρίον.		
11	Νέον Χωρίον .....	5	4
12	Προβάρατος.		
13	Πρόβαρμα .....	2	2
14	Στύλος .....	3	3
	Σύνολον .....	5	5
15	Φρέ.		
16	Φρές .....	1	4
	Σύνολον Έπαρχ. Αποκορώνου	59	67
	<b>Έπαρχία Κισσάμου</b>		
1	Άφράτων.		
2	Άφράτα .....	1	2
3	Βλάτου.		
4	Βλάτος .....	5	2
5	Βουκολίων.		
6	Βουκολιές .....	31	24
7	Γαβκλομουρι .....	5	4
	Σύνολον .....	36	28
8	Δρατανιά.		
9	Δρακονιάς Έπάνω .....	2	4
10	Έπισκοπής.		
11	Έπισκοπή .....	1	2
12	Ζυμπρογού.		
13	Ζυμπρογόν .....	5	6
14	Κακοπέτρου.		
15	Κακόπετρον .....	2	2
16	Καμάρας Κουμούλη.		
17	Καμάρα Κουμούλη .....	1	2
18	Καμισιανών.		
19	Καμισιανή .....	9	8
20	Ραπανικιά .....	5	3
	Σύνολον .....	14	11

Δήμοι - Κοινότητες Πόλεις Χωριά	Πρόσφυγες κατά φύλον		
	Άρρενες	Θήλειες	Σύνολον
10	Καστέλλου.		
11	Καστέλλι .....	55	52
12	Κολυμβαρίου.		
13	Κολυμβήρι .....	20	33
14	Γριμπιλικά .....	6	4
15	Κλαδουρικιά .....	3	3
16	Μινωθιανή .....	1	3
	Σύνολον .....	30	43
17	Μούλετε.		
18	Μούλετε .....	20	21
19	Παλαιών Ρουμάτων.		
20	Παλαιά Ρούμαπα .....	1	3
21	Προδρόμου.		
22	Πρόδρομος .....	2	1
23	Ύοδοποι.		
24	Ύοδοποι .....	1	—
25	Σπηλιάς.		
26	Σπηλιά .....	19	35
27	Δραμαροχώρι .....	15	13
28	Δρακώνα .....	3	7
	Σύνολον .....	37	55
29	Σφακοπηγαδίου.		
30	Σφακοπηγάδι .....	1	4
31	Ταυρωνίτου.		
32	Ταυρωνίτης .....	22	20
	Σύνολον Έπαρχίας Κισσάμου	236	258
	<b>Έπαρχία Κυδωνίας</b>		
33	Δήμος Χανίων.		
34	Χανιά .....	3294	4616
35	Βαρύπετρον .....	6	6
36	Γαλατάς .....	25	27
37	Δαράτσος .....	98	103
38	Μακρύ Τείχος .....	29	29
39	Μουρνιές .....	228	316
40	Περιβόλια .....	134	141
	Σύνολον .....	3814	5238
41	Άγ. Μαρίνας.		
42	Άγ. Μαρίνα .....	20	21
43	Άλικιανοῦ.		
44	Άλικιανού .....	74	81
45	Βλαχεροντίτσας.		
46	Βλαχεροντίτσα .....	13	13
47	Βρύσων.		
48	Βρύσες .....	7	9
49	Γερανίου.		
50	Γεράνι .....	30	21
51	Κουνουπιδιανών.		
52	Κουνουπιδιανή .....	6	14
53	Λάκκων.		
54	Λάκκων .....	1	—
55	Μαλάξας.		
56	Μαλάξα .....	4	—



Δήμοι - Κοινότητες Πόλεις Χωρία		Πρόσφυγες κατά φύλον			Δήμοι - Κοινότητες Πόλεις Χωρία		Πρόσφυγες κατά φύλον		
		Άρρενες	Θήλειες	Σύνολον			Άρρενες	Θήλειες	Σύνολον
9	Μάλεμε. Μάλεμς .....	55	48	103	2	Βαρθάσιον .....	11	14	25
10	Μοδίον. Μόδι .....	13	14	27	3	Κάμπος .....	506	773	1279
11	Νερμανών. Νερμανά .....	2	1	3	4	Λειβάδια .....	217	291	508
12	Ξαμονδοχωρίου. Ξαμουδοχωρι .....	8	8	16		Σύνολον .....	7381	10058	17439
13	Πλατανιάς. Πλατανιά .....	34	35	69	1	Άγιον Γάλακτος. "Άγιον Γάλα .....	7	11	18
14	Σούδας. Σούδα .....	307	447	754	2	Άγιον Γεωργίου (Συγκούση) "Άγιος Γεώργιος Συγκούσης ..	20	19	39
15	Στεργιών. Στέρνες .....	3	6	9	3	Αναβάτων. "Αναβάτος .....	8	12	20
16	Συριλλίων. Συρίλλι .....	8	5	13	4	Αρμούλων. "Αρμούλια .....	54	63	117
	Σύνολον Έπαρχίας Κυδωνίας	4399	5964	10363	5	Αυγώνιμων. Αυγώνιμα .....	11	9	20
	Έπαρχία Σελίνου				6	Βαβύλων. Βάβυλα .....	60	61	121
1	Άρχιστρατήγου. Κακοδίκι .....	—	1	1	7	Βασιλειωνοίκου. Βασιλειώνοικος .....	43	36	79
2	Βληθιάς. Βληθιά .....	1	—	1	8	Βερβεράτου. Βερβεράτον .....	21	24	45
3	Καρδιάνου. Κάρδακος .....	3	8	11	9	Βέσσης. Βέσση .....	45	55	100
4	Παλαιωχώρας. Παλαιωχώρα .....	5	4	9	10	Βιζίου. Βίκιον .....	2	3	5
5	Σούγιας. Μονή .....	—	2	2	11	Βολισσοῦ. Βολισσός .....	115	124	239
6	Σπανιάκου. Σπανιάκον .....	1	2	3	12	Βουνοῦ. Βουνόν .....	52	59	111
	Σύνολον Έπαρχίας Σελίνου.	10	17	27	13	Δαφνῶνος. Δαφνών .....	26	27	53
	Σύνολον Νομοῦ Χανίων.....	4704	6306	11010	14	Διευχῶν. Διευχά .....	1	1	2
					15	Έλάτης. Έλάτη .....	2	5	7
					16	Έξω Διδύμας .....	29	31	60
1	Δήμος Βροντάδων. Βροντάδες .....	800	1024	1824	17	Έξω Διδύμα.....			
2	Δήμος Χίου. Χίος .....	6647	8980	15627	18	Εὐφημιανῶν. Εὐφημιανά .....	344	454	798
						Ζυφιάς. Ζυφιά .....	10	16	26

**ΝΟΜΟΣ ΧΙΟΥ**



Δήμοι - Κοινότητες Πόλεις - Χωριά		Πρόσφυγες κατά φύλον			Δήμοι - Κοινότητες Πόλεις - Χωριά		Πρόσφυγες κατά φύλον		
		Άρρενες	Θήλειες	Σύνολον			Άρρενες	Θήλειες	Σύνολον
19	Θολοποταμίων. Θολοποτάμιον .....	34	49	83	35	Νεοχωρίου. Νεοχώριον .....	115	148	263
20	Καλαμωτής. Καλαμωτή .....	144	174	318	36	Οίνουσσων. Οίνουσαι .....	944	1023	1967
21	Καλλιμασιᾶς. Καλλιμασιά .....	131	200	331	37	Ὀλύμπων. Ὀλυμποί .....	21	24	45
22	Καμπιών. Καμπιά .....	14	25	39	38	Παγίδος. Παγίς .....	4	4	8
23	Καρδαμύλων. Καρδάμυλα .....	903	936	1839	39	Παρπαριάς. Παρπαριά .....	5	15	20
24	Καταρράκτον. Καταρράκτης .....	105	151	256	40	Πατρικῶν. Πατρικά .....	17	34	51
25	Κεράμων. Κέραμος .....	5	2	7	41	Πισπιλοῦντος. Πισπιλὸς .....	3	2	5
26	Κοιῆς. Κονή .....	30	47	77	42	Πιτιοῦντος. Πιτιὸς .....	8	7	15
27	Κουρουνίων. Κουρούνια .....	26	28	54	43	Ποταμιάς. Ποταμίαι .....	5	6	11
28	Λαγκάδος. Λαγκάδος .....	198	276	474	44	Πυργίων. Πυργίον .....	100	121	221
29	Λεπτοπόδων. Λεπτοπόδες .....	5	6	11	45	Σιδηροῦντος. Σιδηροῦντα .....	8	14	22
30	Λιθίου. Λίθιον .....	9	17	26	46	Συκιάδος-Λαγκάδος. Συκιάς-Λαγκάδος .....	34	61	95
31	Μέσα Διδύμας. Μέσα Διδύμα .....	14	9	23	47	Φλατσίων. Φλάτσια .....	14	13	27
32	Μεστών. Μεστά .....	61	39	100	48	Χαλκείου. Χαλκεῖον .....	50	93	143
33	Νενητουρίων. Νενητούρια .....	2	5	7		Σύνολον Νομοῦ Χίου .....	<u>12315</u>	<u>15997</u>	<u>28312</u>
34	Νενήτων. Νένητα .....	275	376	651					



(Συνέχεια από τη σελίδα 12)

## Η Απογραφή Προσφύγων του 1923

Το πρώτο δεκαήμερο του Απριλίου του 1923, με συνεργασία των Υπουργείων Εσωτερικών, Εθνικής Οικονομίας, Υγιεινής, Πρόνοιας και Αντιλήψεως, διενεργήθηκε Απογραφή των προσφύγων που ήρθαν στη Χώρα από τη Μικρά Ασία και την Ανατολική Θράκη. Η Απογραφή ήταν προαιρετική και διενεργήθηκε μετά τη Μικρασιατική Καταστροφή αλλά πριν την υπογραφή της Συνθήκης της Λωζάννης. Τα αποτελέσματά της (αριθμός απογραφόμενων προσφύγων κατά διοικητικές περιφέρειες και οικισμούς με διάκριση κατά φύλο) δημοσιεύθηκαν στην Εφημερίδα της Κυβερνήσεως της 22ας Οκτωβρίου 1923, χωρίς, όμως, τα υπόλοιπα δημογραφικά χαρακτηριστικά που είχαν ζητηθεί.

Το σύνολο των προσφύγων που απογράφηκαν ήταν 786.431, εκ των οποίων 351.313 άντρες και 435.118 γυναίκες. Ο μεγαλύτερος αριθμός προσφύγων απογράφηκε στη Γενική Διοίκηση Θεσσαλονίκης (162.418) και στο γεωγραφικό διαμέρισμα Στερεάς Ελλάδας και Εύβοιας (158.076).

**Πίνακας 2**  
**Πρόσφυγες κατά Διαμερίσματα και Γενικές Διοικήσεις**  
**Απογραφή Προσφύγων 1923**

Διαμερίσματα και Γενικές Διοικήσεις	Αριθμός Προσφύγων	Άνδρες	Γυναίκες
Ανατολική Μακεδονία	80.691	38.471	42.220
Δυτική Μακεδονία	12.164	5.661	6.503
Ήπειρος	11.982	5.060	6.922
Θεσσαλία και Άρτα	34.025	14.710	19.315
Θεσσαλονίκη	162.418	74.911	87.507
Θράκη	99.913	47.906	52.007
Ιόνια Νησιά	25.455	10.298	15.157
Κρήτη	28.821	12.611	16.210
Κυκλάδες	18.850	7.620	11.230
Λέσβος	57.508	26.114	31.394
Πελοπόννησος	46.841	20.322	26.519
Σάμος	21.375	9.194	12.181
Στερεά Ελλάδα και Εύβοια	158.076	66.120	91.956
Χίος	28.312	12.315	15.997
<b>ΣΥΝΟΛΟ</b>	<b>786.431</b>	<b>351.313</b>	<b>435.118</b>



## Η Απογραφή του 1928 και οι Πρόσφυγες

Πληρέστερα στοιχεία για τον αριθμό, την ένταξη και εγκατάσταση των Προσφύγων έχουμε με την Απογραφή που διενεργήθηκε στις 15 και 16 Μαΐου 1928. Στο ενδιάμεσο, με το Ν.Δ. της 31ης Μαρτίου 1925 «Περί οργανώσεως Γ.Σ.Υ.Ε.», (ΦΕΚ 82/31.03.1925) ιδρύθηκε ως αυτοτελής Αρχή, αντί των διασκορπισμένων σε διάφορα Υπουργεία στατιστικών υπηρεσιών, η Γενική Στατιστική Υπηρεσία της Ελλάδος που, μεταξύ άλλων, είχε την ευθύνη διεξαγωγής των Απογραφών στην Ελλάδα. Η Υπηρεσία εντάχθηκε στο Υπουργείο Εθνικής Οικονομίας και συγκέντρωσε όλες τις κρατικές στατιστικές, ώστε να επιτευχθεί η προώθηση και αποτελεσματικότερη απόδοση του στατιστικού έργου, η ομοιομορφία στη μεθοδολογία και η εξειδίκευση του προσωπικού, η αποφυγή της εκτέλεσης των ίδιων στατιστικών εργασιών από διαφορετικές δημόσιες υπηρεσίες και η εξοικονόμηση δαπανών.

Συνεκτιμώντας την ολοκλήρωση της ανταλλαγής πληθυσμών μεταξύ Ελλάδας και Τουρκίας, τα στοιχεία αναφορικά με τους πρόσφυγες είναι πιο αντιπροσωπευτικά και πλήρη σε σχέση με την Απογραφή Προσφύγων του 1923.

**Πίνακας 3**  
**Πρόσφυγες κατά Διαμέρισμα**  
**Απογραφή 1928**

Διαμερίσματα	Πραγματικός Πληθυσμός 1928	Απογραφή Προσφύγων 1923	Πρόσφυγες από την Απογραφή 1928	Ποσοστό (%) Προσφύ- γων
Στερεά Ελλάδα και Εύβοια	1.592.842	158.076	283.710	17,8
Θεσσαλία	493.213	31.023	26.421	5,4
Ιόνια Νησιά	213.157	25.455	3.031	1,4
Κυκλάδες	129.702	18.850	4.498	3,5
Πελοπόννησος	1.053.327	46.841	25.319	2,4
Μακεδονία	1.412.477	255.273	538.595	38,1
Ήπειρος	312.634	14.984	7.583	2,4
Νησιά Αιγαίου	307.734	107.195	51.865	16,9
Κρήτη	386.427	28.821	32.671	8,5
Δυτική Θράκη	303.171	99.913	96.264	31,8
<b>ΣΥΝΟΛΟ</b>	<b>6.204.684</b>	<b>786.431</b>	<b>1.069.957</b>	<b>17,2</b>



Το σύνολο των προσφύγων που απογράφηκαν ήταν 1.069.957 και αποτελούσαν το 17,2% του πληθυσμού της Χώρας. Οι περισσότεροι πρόσφυγες εγκαταστάθηκαν στην περιοχή της Μακεδονίας (538.595) και στη Στερεά Ελλάδα και Εύβοια (283.710), ενώ, ως ποσοστό επί του πληθυσμού, η Μακεδονία ήταν πάλι πρώτη με το 38,1% και η Δυτική Θράκη δεύτερη με 31,8% των κατοίκων τους να είναι πρόσφυγες.

Ταυτόχρονα, στην Απογραφή του 1928, ήταν δυνατός ο εντοπισμός των Προσφύγων που εγκαταστάθηκαν στην Ελλάδα πριν τη Μικρασιατική Καταστροφή, καθώς και οι περιοχές προέλευσής τους.

**Πίνακας 4**  
**Προέλευση Προσφύγων**

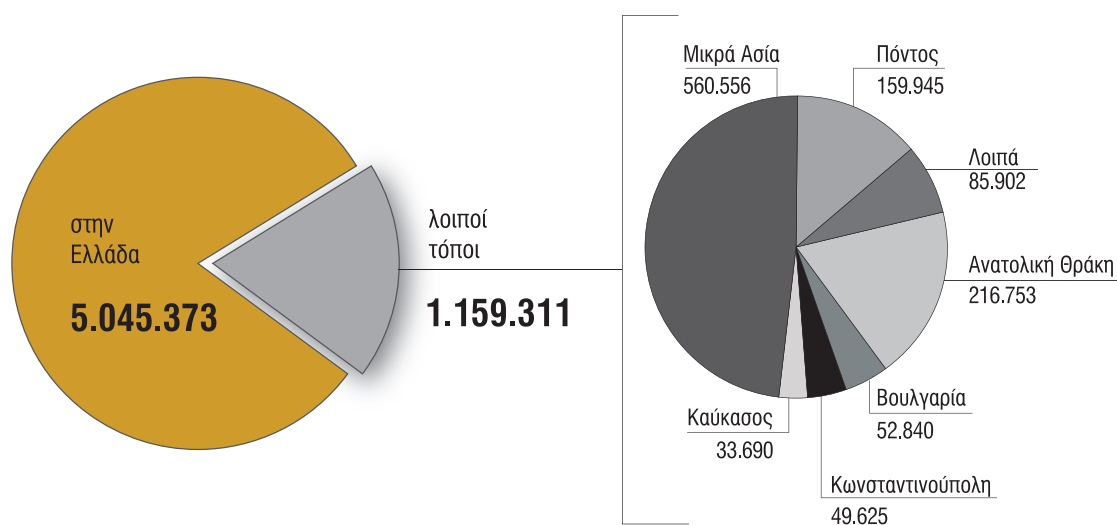
Προέλευση Προσφύγων	Πριν την Μικρασιατική Καταστροφή	Μετά την Μικρασιατική Καταστροφή	Σύνολο
Μικρά Ασία	37.728	589.226	<b>626.954</b>
Ανατολική Θράκη	27.057	229.578	<b>256.635</b>
Πόντος	17.528	164.641	<b>182.169</b>
Βουλγαρία	20.977	28.050	<b>49.027</b>
Καύκασος	32.421	14.670	<b>47.091</b>
Κωνσταντινούπολη	4.109	34.349	<b>38.458</b>
Ρωσία	5.214	6.221	<b>11.435</b>
Σερβία	4.611	1.446	<b>6.057</b>
Αλβανία	1.600	898	<b>2.498</b>
Δωδεκάνησα	355	383	<b>738</b>
Ρουμανία	266	456	<b>722</b>
Κύπρος	25	32	<b>57</b>
Αίγυπτος	1	7	<b>8</b>
<b>ΣΥΝΟΛΟ</b>	<b>151.892</b>	<b>1.069.957</b>	<b>1.221.849</b>



Τέλος, ενδιαφέρον παρουσιάζει και ο τόπος γέννησης του πληθυσμού της Ελλάδας, μιας και το 19% περίπου των κατοίκων της δεν είχε γεννηθεί εντός των συνόρων της το 1928.

**Πίνακας 5**  
**Τόπος Γέννησης κατά την Απογραφή 1928**

Τόπος Γέννησης	Σύνολο	Άνδρες	Γυναίκες
Στην Ελλάδα	5.045.373	2.516.213	2.529.160
Ανατολική Θράκη	216.753	104.658	112.095
Βουλγαρία	52.840	27.144	25.696
Κωνσταντινούπολη	49.625	26.304	23.321
Καύκασος	33.690	17.197	16.493
Μικρά Ασία	560.556	259.589	300.967
Πόντος	159.945	77.766	82.179
Λοιποί τόποι	85.902	47.364	38.538
<b>ΣΥΝΟΛΟ</b>	<b>6.204.684</b>	<b>3.076.235</b>	<b>3.128.449</b>







Ομάδα Πόντιων προσφύγων στην Κέρκυρα (20/1/1923) (Πηγή: Κέντρο Μικρασιατικών Σπουδών)



# ΓΛΩΣΣΑΡΙ

## Απογραφέας

Το άτομο που είναι υπεύθυνο για τη συλλογή των δεδομένων της Απογραφής, μέσω διεξαγωγής συνέντευξης με τον απογραφόμενο ή/και για την παροχή διευκρινίσεων στον απογραφόμενο στην περίπτωση αυτοαπογραφής.

## Απογραφή Πληθυσμού - Κατοικιών

Απογραφική έρευνα που αποσκοπεί στη συγκέντρωση στοιχείων για τα δημογραφικά, οικονομικά και κοινωνικά χαρακτηριστικά του πληθυσμού, τη σύνθεση των νοικοκυριών και τις συνθήκες στέγασής τους.

## Απογραφικά δελτία

Τα ερωτηματολόγια που χρησιμοποιούνται για τη συλλογή των δεδομένων της Απογραφής. Στις Απογραφές Κτιρίων και Πληθυσμού - Κατοικιών τα απογραφικά δελτία ποικίλλουν ανάλογα με την απογραφόμενη μονάδα (άτομο, νοικοκυριό, κατοικία, κτίριο, συλλογικό κατάλυμα).

## Απογραφική έρευνα

Έρευνα στην οποία ερευνώνται όλες οι μονάδες ενός πληθυσμού, σε αντίθεση με τη δειγματοληπτική έρευνα, στην οποία ερευνάται ένα δείγμα του πληθυσμού για λόγους εξοικονόμησης πόρων και ταχύτερης εξαγωγής αποτελεσμάτων.

## Δημογραφία

Η μελέτη ανθρώπινων πληθυσμών, όσον αφορά στο μέγεθος, τη δομή και τη δυναμική τους, με στατιστικές μεθόδους.

## Δημογραφικές στατιστικές

Στατιστικές που αφορούν στα γεγονότα τα οποία σχετίζονται με τη ζωή και τον θάνατο ανθρώπινων όντων.

## Επεξεργασία δεδομένων

Ο χειρισμός δεδομένων, σύμφωνα με ένα δεδομένο σύνολο κανόνων, με σκοπό την παραγωγή νέας πληροφορίας.

## Ερευνώμενος

Ένα άτομο που απαντά στα ερωτήματα ενός ερωτηματολογίου.

## Ερωτηματολόγιο

Ένας κατάλογος ερωτημάτων που χρησιμοποιείται για τη συλλογή δεδομένων από άτομα, νοικοκυριά ή επιχειρήσεις.

## Εσωτερική μετανάστευση

Η αλλαγή του τόπου μόνιμης κατοικίας κάποιου ατόμου από μια περιοχή σε άλλη περιοχή εντός της Χώρας.

## Ημερομηνία αναφοράς

Το χρονικό σημείο (ημερομηνία) στο οποίο αναφέρονται τα δεδομένα που συλλέγονται από τους απογραφομένους.

## Μεταβλητή

Το (ποσοτικό ή ποιοτικό) χαρακτηριστικό που μετράται ή παρατηρείται κατά την εκτέλεση ενός πειράματος ή την πραγματοποίηση μιας παρατήρησης.



## Μόνιμος πληθυσμός

Το σύνολο των ατόμων, ανεξαρτήτως ιθαγένειας και καθεστώτος διαμονής, που έχουν τη συνήθη διαμονή τους σε κάθε περιοχή εντός της Χώρας.

## Νοικοκυριό

Το σύνολο των ατόμων που διαμένουν μόνιμα σε μία κατοικία, είτε έχουν συγγενικές σχέσεις είτε όχι.

## Πραγματικός (de facto) πληθυσμός

Το σύνολο των, για οποιαδήποτε αιτία, παρόντων στη Χώρα ατόμων κατά την ημέρα αναφοράς της Απογραφής, είτε αυτά διαμένουν μόνιμως στη Χώρα είτε βρέθηκαν να διαμένουν προσωρινά ή τυχαία.

## Στατιστική

Η επιστήμη συλλογής, εμφάνισης και ανάλυσης δεδομένων.

## Στατιστική έρευνα

Μια διερεύνηση (είτε απογραφικά είτε δειγματοληπτικά) των χαρακτηριστικών ενός δεδομένου πληθυσμού, μέσω της συλλογής δεδομένων και εκτίμησης των χαρακτηριστικών του με συστηματική χρήση στατιστικής μεθοδολογίας.

## Στατιστικό απόρρητο

Τα δεδομένα που συλλέγονται στο πλαίσιο της απογραφικής διαδικασίας, σε επίπεδο απογραφόμενης μονάδας (ατόμου ή νοικοκυριού), χρησιμοποιούνται αποκλειστικά για στατιστικούς σκοπούς (κατάρτιση στατιστικών χρονοσειρών, συγκεντρωτικών πινάκων και δεικτών). Τα στοιχεία του κάθε ατόμου και νοικοκυριού δε χρησιμοποιούνται για κανέναν άλλον σκοπό και είναι απολύτως εμπιστευτικά. Το στατιστικό απόρρητο ισχύει απαρέγκλιτα σε όλες τις έρευνες (δειγματοληπτικές ή απογραφικές) της Ελληνικής Στατιστικής Αρχής (ΕΛΣΤΑΤ).

## Συνήθης διαμονή

Ο τόπος στον οποίο ένα άτομο περνά συνήθως τις καθημερινές ώρες ανάπαυσης, ανεξάρτητα από την περιστασιακή απουσία του για λόγους αναψυχής, διακοπών, επισκέψεων σε φίλους και συγγενείς, εργασίας, ιατρικής περίθαλψης ή θρησκευτικού προσκυνήματος. Ως συνήθως διαμένοντες στην αντίστοιχη γεωγραφική περιοχή θεωρούνται μόνο τα άτομα τα οποία:

- i) έχουν ζήσει συνεχώς στον τόπο συνήθους διαμονής τους για περίοδο τουλάχιστον 12 μηνών πριν από την ημερομηνία αναφοράς ή
- ii) έφθασαν στον τόπο συνήθους διαμονής τους κατά τους 12 μήνες πριν από την ημερομηνία αναφοράς, με την πρόθεση να παραμείνουν εκεί για τουλάχιστον 1 χρόνο.

Σε περίπτωση που δεν είναι δυνατόν να αποδειχθεί ότι ισχύουν οι συνθήκες που περιγράφονται στα σημεία i) και ii), ως «τόπος συνήθους διαμονής» θεωρείται ο τόπος της δηλωθείσας κατοικίας.

## Συστηματική τυχαία δειγματοληψία

Ένας τύπος τυχαίας δειγματοληψίας, όπου οι μονάδες του δείγματος επιλέγονται από τον πληθυσμό σύμφωνα με ένα τυχαίο σημείο εκκίνησης αλλά με ένα σταθερό, περιοδικό, διάστημα (διάστημα δειγματοληψίας), το οποίο υπολογίζεται διαιρώντας το μέγεθος του πληθυσμού με το επιθυμητό μέγεθος δείγματος. Η συστηματική δειγματοληψία εφαρμόζεται στην περίπτωση που οι μονάδες ενός πληθυσμού (π.χ. κατοικίες) περιλαμβάνονται σε κατάλογο - πλαισίο με αύξουσα αρίθμηση.



## ΠΑΡΑΠΟΜΠΕΣ

Γενική Στατιστική Υπηρεσία της Ελλάδος. (1930). *Στατιστική Επετηρίς της Ελλάδος, 1930*. Αθήναι: Εθνικό Τυπογραφείο.

Γενική Στατιστική Υπηρεσία της Ελλάδος. (1933). *Στατιστικά Αποτελέσματα της Απογραφής του Πληθυσμού της Ελλάδος 1928 Πραγματικός και Νόμιμος Πληθυσμός - Πρόσφυγες*. Αθήναι: Εθνικό Τυπογραφείο.

Γενική Στατιστική Υπηρεσία της Ελλάδος. (1935). *Στατιστικά Αποτελέσματα της Απογραφής του Πληθυσμού της Ελλάδος 1928 Τόπος γεννήσεως - Θρησκεία - Γλώσσα - Υπηκοότης*. Αθήναι: Εθνικό Τυπογραφείο.



# ΒΙΒΛΙΟΓΡΑΦΙΚΕΣ ΑΝΑΦΟΡΕΣ

Βασίλειον της Ελλάδος. Υπουργείον Εθνικής Οικονομίας - Γενική Στατιστική Υπηρεσία της Ελλάδος. (1937). *Στατιστικά Αποτελέσματα της Απογραφής του Πληθυσμού της Ελλάδος της 15 - 16 Μαΐου 1928*. Εν Αθήναις: Εθνικό Τυπογραφείο.

Γενική Στατιστική Υπηρεσία της Ελλάδος. (1930). *Στατιστική Επετηρίς της Ελλάδος, 1930*. Αθήναι: Εθνικό Τυπογραφείο.

Γενική Στατιστική Υπηρεσία της Ελλάδος. (1933). *Στατιστικά Αποτελέσματα της Απογραφής του Πληθυσμού της Ελλάδος 1928 Πραγματικός και Νόμιμος Πληθυσμός - Πρόσφυγες*. Αθήναι: Εθνικό Τυπογραφείο.

Γενική Στατιστική Υπηρεσία της Ελλάδος. (1935). *Στατιστικά Αποτελέσματα της Απογραφής του Πληθυσμού της Ελλάδος 1928 Τόπος γεννήσεως - Θρησκεία - Γλώσσα - Υπηκοότης*. Αθήναι: Εθνικό Τυπογραφείο.

*Ιστορία του Ελληνικού Έθνους. (τ. ΙΓ' - ΙΕ'). (1977)*. Αθήνα: Εκδοτική Αθηνών.

Κωστής, Κ. (2018). *Τα κακομαθημένα παιδιά της Ιστορίας: Η διαμόρφωση του Νεοελληνικού Κράτους 18ος - 21ος αιώνας. (Νέα συμπληρωμένη έκδοση)*. Αθήνα: Πατάκης.

Μοσχάκης, Ι. (2008). *Οδηγός Στατιστικών και Οικονομικών Όρων*. Αθήνα: Ιδιωτική Έκδοση.

Υπουργείον Υγιεινής, Πρόνοιας και Αντιλήψεως. Τμήμα Στατιστικής. (1923). *Αριθμός προσφύγων κυρωθείς διά του από 18 Οκτωβρίου 1923 Β. Διατάγματος*. Αθήνα: Υπουργείον Υγιεινής, Πρόνοιας και Αντιλήψεως.





**ΕΛΛΗΝΙΚΗ ΣΤΑΤΙΣΤΙΚΗ ΑΡΧΗ**

ΠΕΙΡΑΙΑΣ 2022



Hellenic Statistical  
Authority



@StatisticsGR



ELSTAT



statistics.gr





## ΕΛΛΗΝΙΚΗ ΣΤΑΤΙΣΤΙΚΗ ΑΡΧΗ



### Πίναξ 1. — Πρόσφυγες κατά Διαμερίσματα και Γενικές Διοικήσεις.

Ανδ. άρβ.	Διαμερίσματα και Γενικές Διοικήσεις	Πρόσφυγες κατά φύλον		
		Ανδ.	Γυν.	Σύνολο
1	Ανατολική Μακεδονία.....	38371	42220	80691
2	Δυτική Μακεδονία.....	5601	9503	15104
3	Πελοπόν.	5060	6922	11982
4	Θεσσαλία.....	14710	19315	34025
5	Θεσσαλονίκη.....	74911	87507	162418
6	Θράκη.....	47906	52007	99913
7	Ίονιόν Νήσων.....	10298	10157	20455
8	Κρήτες.....	12511	11210	23721
9	Κυκλάδων Νήσων.....	12511	11210	23721
10	Αιόλου.....	12511	11210	23721
11	Παλαιονήσου.....	12511	11210	23721
12	Σέρρες.....	12511	11210	23721
13	Σκάρπετ, Τζουρτζικ και Εύβοια.....	12511	11210	23721
14	Άλλα.....	12511	11210	23721